

Urba 282^U

Demande de Permis de Construire

Centrale Photovoltaïque au sol

Lieu-dit « Les Poizas »

Commune de Châtillon-sur-Cher (41130)

Décembre 2020

Avec la participation de :



AGENCE 2BR
SARL BOUILHOL, RAMEL & BERNARD
ARCHITECTES
582, allée de la Sauvegarde
69009 LYON
Tél : 04 78 83 61 87 - Fax : 04 78 83 64 62
Email : agence.lyon@2br.fr

NOMENCLATURE DES DOCUMENTS DU DOSSIER

PRÉAMBULE		Format
	Imprimé de la demande CERFA 13409*07	A4
	KBIS de la société URBA 282	A4
PC1	PLAN DE SITUATION DU TERRAIN	
	PC1.1 – Plans de situation	A3
	PC1.2 – Plan cadastral	A3
PC2	PLAN DE MASSE DES CONSTRUCTIONS	
	PC2.1 – Plan d'accès au site	A3
	PC2.2 – Plan de masse paysager des installations	A3
	PC2.3 – Plan technique du projet	A0
PC3	PLAN EN COUPE DU TERRAIN ET DE LA CONSTRUCTION	
	PC3.1 – Plan de détail des structures et des panneaux	A3
	PC3.2 - Coupes d'implantation des panneaux	A0
PC4	NOTICE DECRIVANT LE TERRAIN ET PRESENTANT LE PROJET	
	PC4 – Notice	A3
PC5	PLAN DES FACADES	
	PC5.1 – Plan et façades du poste de livraison	A3
	PC5.2 – Plan et façades des postes de transformation et supports onduleurs	A3
	PC5.3 – Plan et façades du local de maintenance	A3
	PC5.4 – Plan de détails de la clôture et des portails	A3
	PC5.5 – Plan de détails des caméras de surveillance	A3
	PC5.6 – Plan de détails de la citerne souple pour sécurité incendie	A3
PC6	DOCUMENT GRAPHIQUE PERMETTANT D'APPRECIER L'INSERTION DU PROJET	
	PC6 – Perspectives d'insertion	A3

PC7	PHOTOGRAPHIES PERMETTANT DE SITUER LE TERRAIN DANS L'ENVIRONNEMENT PROCHE	
	PC7 – Photographies du terrain dans son environnement proche	A3
PC8	PHOTOGRAPHIES PERMETTANT DE SITUER LE TERRAIN DANS L'ENVIRONNEMENT LOINTAIN	
	PC8 – Photographies du terrain dans son environnement lointain	A3
PC11	ETUDE D'IMPACT	
	PC11 – Etude d'impact environnemental et résumé non technique de l'étude d'impact – Joints en annexe	A3
PC11 - 2	DOSSIER D'ÉVALUATION DES INCIDENCES NATURA 2000	
	PC11-2 - Dossier joint à l'étude d'impact	A3
PC13	ATTESTATION DE PRISE EN COMPTE DU PLAN DE PREVENTION DES RISQUES	
	PC13 – Attestation de l'architecte	A4
PC32	PLAN DE LA DIVISION PARCELLAIRE	
	PC32 – Plan prévisionnel de la division parcellaire	A3

PRÉAMBULE

*Imprimé de la demande CERFA 13409*07*

KBIS de la société URBA 282



Demande de

Permis d'aménager comprenant ou non des constructions et/ou des démolitions

Permis de construire comprenant ou non des démolitions

N° 13409*07

Pour les demandes de permis de construire de maisons individuelles et de leurs annexes, vous pouvez utiliser le formulaire spécifique cerfa n° 13406

Vous pouvez utiliser ce formulaire si :

- Vous réalisez un aménagement (lotissement, camping, aire de stationnement, parc d'attraction, terrain de sports ou loisirs,...).
- Vous réalisez une nouvelle construction.
- Vous effectuez des travaux sur une construction existante.
- Votre projet comprend des démolitions.
- Votre projet nécessite une autorisation d'exploitation commerciale.

Pour savoir précisément à quelle(s) formalité(s) est soumis votre projet, vous pouvez vous reporter à la notice explicative ou vous renseigner auprès de la mairie du lieu de votre projet.

Cadre réservé à la mairie du lieu du projet

P C O U A O U 3 2 1 M O O O 2
PC ou PA Dpt Commune Année N° de dossier

La présente demande a été reçue à la mairie

Chatillon-sur-Cher

le 06 01 20 21 Cachet de la mairie et signature du receveur

Dossier transmis :

- à l'Architecte des Bâtiments de France
- au Directeur du Parc National
- au Secrétariat de la Commission Départementale d'Aménagement Commercial
- au Secrétariat de la Commission Nationale d'Aménagement Commercial

1 - Identité du demandeur

Le demandeur indiqué dans le cadre ci-dessous sera le titulaire de la future autorisation et le redevable des taxes d'urbanisme. Dans le cas de demandeurs multiples, chacun des demandeurs, à partir du 2^{ème}, doit remplir la fiche complémentaire «Autres demandeurs». Les décisions prises par l'administration seront notifiées au demandeur indiqué ci-dessous. Une copie sera adressée aux autres demandeurs, qui seront co-titulaires de l'autorisation et solidairement responsables du paiement des taxes.

Vous êtes un particulier Madame Monsieur

Nom : _____ Prénom : _____

Date et lieu de naissance

Date : _____ Commune : _____

Département : _____ Pays : _____

Vous êtes une personne morale

Dénomination : URBA 282 Raison sociale : _____

N° SIRET : 8 5 3 1 6 8 2 1 9 0 0 0 1 4 Type de société (SA, SCI,...) : SAS

Représentant de la personne morale : Madame Monsieur

Nom : ANDRIEU Prénom : STEPHANIE

2 - Coordonnées du demandeur

Adresse : Numéro : 75 Voie : Allée Wilhelm Roentgen - CS 40935

Lieu-dit : _____ Localité : Montpellier

Code postal : 3 4 9 6 1 BP : _____ Cedex : 2

Téléphone : 0 4 6 7 6 4 4 6 4 4 indiquez l'indicatif pour le pays étranger : _____

Si le demandeur habite à l'étranger : Pays : _____

Si vous souhaitez que les courriers de l'administration (autres que les décisions) soient adressés à une autre personne, veuillez préciser son nom et ses coordonnées : Madame Monsieur

Nom : _____ Prénom : _____

OU raison sociale : _____

Adresse : Numéro : _____ Voie : _____

Lieu-dit : _____ Localité : _____

Code postal : _____ BP : _____ Cedex : _____

Si cette personne habite à l'étranger : Pays : _____

Téléphone : _____ indiquez l'indicatif pour le pays étranger : _____

J'accepte de recevoir par courrier électronique les documents transmis en cours d'instruction par l'administration à l'adresse suivante : fontes.jerome@urbasolar.com

J'ai pris bonne note que, dans un tel cas, la date de notification sera celle de la consultation du courrier électronique ou, au plus tard, celle de l'envoi de ce courrier électronique augmentée de huit jours.

3 - Le terrain

3.1 - Localisation du (ou des) terrain(s)

Les informations et plans (voir liste des pièces à joindre) que vous fournissez doivent permettre à l'administration de localiser précisément le (ou les) terrain(s) concerné(s) par votre projet.

Le terrain est constitué de l'ensemble des parcelles cadastrales d'un seul tenant appartenant à un même propriétaire.

Adresse du (ou des) terrain(s)

Numéro : Voie :

Lieu-dit : Les Poizas Localité : Châtillon-Sur-Cher

Code postal : 4 1 1 3 0 BP : Cedex :

Références cadastrales¹ : (si votre projet porte sur plusieurs parcelles cadastrales, veuillez renseigner la fiche complémentaire page 9)

Préfixe : Section : Numéro :

Superficie de la parcelle cadastrale (en m²) : VOIR FICHE COMPLEMENTAIRE PAGE 10

3.2 - Situation juridique du terrain (ces données, qui sont facultatives, peuvent toutefois vous permettre de faire valoir des droits à construire ou de bénéficier d'impositions plus favorables)

Êtes-vous titulaire d'un certificat d'urbanisme pour ce terrain ? Oui Non Je ne sais pas

Le terrain est-il situé dans un lotissement ? Oui Non Je ne sais pas

Le terrain est-il situé dans une Zone d'Aménagement Concertée (Z.A.C.) ? Oui Non Je ne sais pas

Le terrain fait-il partie d'un remembrement urbain (Association Foncière Urbain) ? Oui Non Je ne sais pas

Le terrain est-il situé dans un périmètre ayant fait l'objet d'une convention de Projet Urbain

Partenarial (P.U.P) ? Oui Non Je ne sais pas

Le projet est-il situé dans le périmètre d'une Opération d'Intérêt National (O.I.N) ? Oui Non Je ne sais pas

Si votre terrain est concerné par l'un des cas ci-dessus, veuillez préciser, si vous les connaissez, les dates de décision ou d'autorisation, les numéros et les dénominations :

4 - À remplir pour une demande concernant un projet d'aménagement

Si votre projet ne comporte pas d'aménagements, reportez-vous directement au cadre 5 (projet de construction)

4.1 - Nature des travaux, installations ou aménagements envisagés (cochez la ou les cases correspondantes)

Quel que soit le secteur de la commune

- Lotissement
- Remembrement réalisé par une association foncière urbaine libre
- Terrain de camping
- Parc résidentiel de loisirs ou village de vacances
- Aménagement d'un terrain pour la pratique de sports ou de loisirs motorisés
- Aménagement d'un parc d'attraction ou d'une aire de jeux et de sports
- Aménagement d'un golf
- Aires de stationnement ouvertes au public, dépôts de véhicules et garages collectifs de caravanes ou de résidences mobiles de loisirs
 - Contenance (nombre d'unités) :
- Travaux d'affouillements ou d'exhaussements du sol :
 - Superficie (en m²) :
 - Profondeur (pour les affouillements) :
 - Hauteur (pour les exhaussements) :
- Aménagement d'un terrain pour au moins 2 résidences démontables, créant une surface de plancher totale supérieure à 40 m², constituant l'habitat permanent de leurs utilisateurs
- Aménagement d'une aire d'accueil ou d'un terrain familial des gens du voyage recevant plus de deux résidences mobiles

Dans les secteurs protégés

Aménagement situé dans un espace remarquable ou milieu du littoral identifié dans un document d'urbanisme comme devant être protégé¹ :

- Chemin piétonnier ou objet mobilier destiné à l'accueil ou à l'information du public, lorsqu'ils sont nécessaires à la gestion ou à l'ouverture au public de ces espaces ou milieux
- Aménagement nécessaire à l'exercice des activités agricoles, de pêche et de culture marine ou lacustres, conchylicoles, pastorales et forestières

Aménagement situé dans le périmètre d'un site patrimonial remarquable ou dans les abords des monuments historiques¹ :

- Création d'une voie
- Travaux ayant pour effet de modifier les caractéristiques d'une voie existante
- Création d'un espace public

Aménagement situé dans un site classé ou une réserve naturelle¹ :

- Création d'un espace public

Courte description de votre projet ou de vos travaux :

Superficie du (ou des) terrain(s) à aménager (en m²) :

Si les travaux sont réalisés par tranches, veuillez en préciser le nombre et leur contenu :

4.2 - À remplir pour une demande concernant un lotissement

Nombre maximum de lots projetés :

Surface de plancher maximale envisagée (en m²) :

Comment la constructibilité globale sera-t-elle répartie ?

- Par application du coefficient d'occupation du sol (COS) à chaque lot
- Conformément aux plans ou tableaux joints à la présente demande
- La constructibilité sera déterminée à la vente (ou à la location) de chaque lot. Dans ce cas, le lotisseur devra fournir un certificat aux constructeurs.

Le projet fait-il l'objet d'une demande de travaux de finition différés ? Oui Non

Si oui, quelle garantie sera utilisée ?

Consignation en compte bloqué ou Garantie financière d'achèvement des travaux

Le projet fait-il l'objet d'une demande de vente ou location de lots par anticipation ? Oui Non

4.3 - À remplir pour l'aménagement d'un camping ou d'un autre terrain aménagé en vue de l'hébergement touristique

Nombre maximum d'emplacements réservés aux tentes, caravanes ou résidences mobiles de loisirs :

Nombre maximal de personnes accueillies :

Implantation d'habitations légères de loisirs (HLL)

Nombre d'emplacements réservés aux HLL :

Surface de plancher prévue, réservée aux HLL (m²) :

Lorsque le terrain est destiné à une exploitation saisonnière, veuillez préciser la (ou les) période(s) d'exploitation :

Agrandissement ou réaménagement d'une structure existante ? Oui Non

Si oui, joindre un plan indiquant l'état actuel et les aménagements

5 - À remplir pour une demande comprenant un projet de construction

5.1 - Architecte

Vous avez eu recours à un architecte : Oui Non

Si oui, vous devez lui faire compléter les rubriques ci-dessous et lui faire apposer son cachet

Nom de l'architecte : SARL BOUILHOL RAMEL BERNARD Prénom :

Numéro : 582 Voie : ALLEE DE LA SAUEGARDE

Lieu-dit : Localité : LYON

Code postal : 69009 BP : Cedex :

N° d'inscription sur le tableau de l'ordre : SO2712

Conseil Régional de : 334 RHONE ALPES

Téléphone : 0478836187 ou Télécopie : 0478836462 ou

Adresse électronique : agence.lyon@2br.fr

En application de l'article R. 431-2 du code de l'urbanisme, j'ai pris connaissance des règles générales de construction prévues par le chapitre premier du titre premier du livre premier du code de la construction et de l'habitation et notamment, lorsque la construction y est soumise, les règles d'accessibilité fixées en application de l'article L. 111-7 de ce code.

Signature de l'architecte :



Cachet de l'architecte :

AGENCE 2BR
SARL BOUILHOL, RAMEL & BERNARD
 ARCHITECTES DPLG
 582, allée de la Sauvegarde
 69009 LYON
 Tél. : 04 78 83 61 87 - Fax : 04 78 83 64 62
 Email : agence.lyon@2br.fr

Si vous n'avez pas eu recours à un architecte (ou un agréé en architecture), veuillez cocher la case ci-dessous² :

Je déclare sur l'honneur que mon projet entre dans l'une des situations pour lesquelles le recours à l'architecte n'est pas obligatoire.

5.2 - Nature du projet envisagé

Nouvelle construction

Travaux sur construction existante

Le terrain doit être divisé en propriété ou en jouissance avant l'achèvement de la (ou des) construction(s)

Courte description de votre projet ou de vos travaux :

Construction d'une centrale photovoltaïque au sol sur la commune de Châtillon-sur-Cher comprenant la réalisation d'un poste de livraison, de deux postes de transformation et locaux accueillant les onduleurs ainsi que d'un local de maintenance.

Si votre projet nécessite une puissance électrique supérieure à 12 kVA monophasé (ou 36 kVA triphasé), indiquez la puissance électrique nécessaire à votre projet :

² Vous pouvez vous dispenser du recours à un architecte (ou un agréé en architecture) si vous êtes un particulier ou une exploitation agricole à responsabilité limitée à associé unique et que vous déclarez vouloir édifier ou modifier pour vous-même :

- Une construction à usage autre qu'agricole qui n'excède pas 150 m² de surface de plancher ;

- Une extension de construction à usage autre qu'agricole si cette extension n'a pas pour effet de porter l'ensemble après travaux au-delà de 150m² de surface de plancher ;

- Une construction à usage agricole dont la surface de plancher et l'emprise au sol n'excèdent pas 800 m² ;

- Des serres de production dont le pied-droit a une hauteur inférieure à 4 mètres et dont la surface de plancher et l'emprise au sol n'excèdent pas 2000 m².

5.3 - Informations complémentaires

- Nombre total de logements créés : dont individuels : dont collectifs :
- Répartition du nombre total de logement créés par type de financement :
Logement Locatif Social Accession Sociale (hors prêt à taux zéro) Prêt à taux zéro
- Autres financements :
- Mode d'utilisation principale des logements :
Occupation personnelle (particulier) ou en compte propre (personne morale) Vente Location
S'il s'agit d'une occupation personnelle, veuillez préciser : Résidence principale Résidence secondaire
Si le projet porte sur une annexe à l'habitation, veuillez préciser : Piscine Garage Véranda Abri de jardin
- Autres annexes à l'habitation :
- Si le projet est un foyer ou une résidence, à quel titre :
Résidence pour personnes âgées Résidence pour étudiants Résidence de tourisme
Résidence hôtelière à vocation sociale Résidence sociale Résidence pour personnes handicapées
- Autres, précisez :
- Nombre de chambres créées en foyer ou dans un hébergement d'un autre type :
- Répartition du nombre de logements créés selon le nombre de pièces :
1 pièce 2 pièces 3 pièces 4 pièces 5 pièces 6 pièces et plus
- Le nombre de niveaux du bâtiment le plus élevé : au-dessus du sol **et** au-dessous du sol
- Indiquez si vos travaux comprennent notamment :
Extension Surélévation Création de niveaux supplémentaires
- Information sur la destination des constructions futures en cas de réalisation au bénéfice d'un service public ou d'intérêt collectif : Transport Enseignement et recherche Action sociale
Ouvrage spécial Santé Culture et loisir

5.4 - Construction périodiquement démontée et ré-installée

Période(s) de l'année durant laquelle (lesquelles) la construction doit être démontée :

.....

5.5 - Destination des constructions et tableau des surfaces (uniquement à remplir si votre projet de construction est situé dans une commune couverte par un plan local d'urbanisme ou un document en tenant lieu appliquant l'article R.123-9 du code de l'urbanisme dans sa rédaction antérieure au 1er janvier 2016).

surfaces de plancher³ en m²

Destinations	Surface existante avant travaux (A)	Surface créée ⁴ (B)	Surface créée par changement de destination ⁵ (C)	Surface supprimée ⁶ (D)	Surface supprimée par changement de destination ⁵ (E)	Surface totale = (A) + (B) + (C) - (D) - (E)
Habitation						
Hébergement hôtelier						
Bureaux						
Commerce						
Artisanat ⁷						
Industrie						
Exploitation agricole ou forestière						
Entrepôt						
Service public ou d'intérêt collectif		54				54
Surfaces totales (m ²)		54				54

3 Vous pouvez vous aider de la fiche d'aide pour le calcul des surfaces.

La surface de plancher d'une construction est égale à la somme des surfaces de plancher closes et couvertes, sous une hauteur de plafond supérieure à 1,80 m, calculée à partir du nu intérieur des façades, après déduction, sous certaines conditions, des vides et des trémies, des aires de stationnement, des caves ou celliers, des combles et des locaux techniques ainsi que, dans les immeubles collectifs, une part forfaitaire des surfaces de plancher affectées à l'habitation (voir article R.111-22 du Code de l'urbanisme).

4 Il peut s'agir soit d'une surface nouvelle construite à l'occasion des travaux, soit d'une surface résultant de la transformation d'un local non constitutif de surface de plancher (ex : transformation du garage d'une habitation en chambre).

5 Le changement de destination consiste à transformer une surface existante de l'une des neuf destinations mentionnées dans le tableau vers une autre de ces destinations. Par exemple : la transformation de surfaces de bureaux en hôtel ou la transformation d'une habitation en commerce.

6 Il peut s'agir soit d'une surface démolie à l'occasion des travaux, soit d'une surface résultant de la transformation d'un local constitutif de surface de plancher (ex : transformation d'un commerce en local technique dans un immeuble commercial).

7 L'activité d'artisan est définie par la loi n°96 603 du 5 juillet 1996 dans ses articles 19 et suivants, « activités professionnelles indépendantes de production, de transformation, de réparation, ou prestation de service relevant de l'artisanat et figurant sur une liste annexée au décret N° 98-247 du 2 avril 1998 ».

5.6 - Destination, sous-destination des constructions et tableau des surfaces (uniquement à remplir si votre projet de construction est situé dans une commune couverte par le règlement national d'urbanisme, une carte communale ou dans une commune non visée à la rubrique 5.5).

Surface de plancher³ en m²

Destinations ⁴	Sous-destinations ⁵	Surface existante avant travaux (A)	Surface créée ⁶ (B)	Surface créée par changement de destination ⁷ ou de sous-destination ⁸ (C)	Surface supprimée ⁹ (D)	Surface supprimée par changement de destination ⁷ ou de sous-destination ⁸ (E)	Surface totale= (A)+(B)+(C)-(D)-(E)
Exploitation agricole et forestière	Exploitation agricole						
	Exploitation forestière						
Habitation	Logement						
	Hébergement						
Commerce et activités de service	Artisanat et commerce de détail						
	Restauration						
	Commerce de gros						
	Activités de services où s'effectue l'accueil d'une clientèle						
	Hébergement hôtelier et touristique						
	Cinéma						
Equipement d'intérêt collectif et services publics	Locaux et bureaux accueillant du public des administrations publiques et assimilés						
	Locaux techniques et industriels des administrations publiques et assimilés						
	Établissements d'enseignement, de santé et d'action sociale						
	Salles d'art et de spectacles						
	Équipements sportifs						
	Autres équipements recevant du public						
Autres activités des secteurs secondaire ou tertiaire	Industrie						
	Entrepôt						
	Bureau						
	Centre de congrès et d'exposition						
Surfaces totales (en m²)							

3 - Vous pouvez vous aider de la fiche d'aide pour le calcul des surfaces.

La surface de plancher d'une construction est égale à la somme des surfaces de plancher closes et couvertes, sous une hauteur de plafond supérieure à 1,80 m, calculée à partir du nu intérieur des façades, après déduction, sous certaines conditions, des vides et des trémies, des aires de stationnement, des caves ou celliers, des combles et des locaux techniques ainsi que, dans les immeubles collectifs, une part forfaitaire des surfaces de plancher affectées à l'habitation (voir article R.111-22 du Code de l'urbanisme).

4 - Les destinations sont réglementées en application de l'article R. 151-27 du code de l'urbanisme

5 - Les sous-destinations sont réglementées en application de l'article R. 151-28 du code de l'urbanisme

6 - Il peut s'agir soit d'une surface nouvelle construite à l'occasion des travaux, soit d'une surface résultant de la transformation d'un local non constitutif de surface de plancher (ex : transformation du garage d'une habitation en chambre)

7 - Le changement de destination consiste à transformer une surface existante de l'une des cinq destinations mentionnées dans le tableau vers une autre de ces destinations. Par exemple : la transformation de surfaces de commerces et activités de service en habitation

8 - Le changement de sous-destination consiste à transformer une surface existante de l'une des vingt sous-destinations mentionnées dans le tableau vers une autre de ces sous-destinations. Par exemple : la transformation de surfaces d'entrepôt en bureau ou en salle d'art et de spectacles

9 - Il peut s'agir soit d'une surface démolie à l'occasion des travaux, soit d'une surface résultant de la transformation d'un local constitutif de surface de plancher (ex : transformation d'un commerce en local technique dans un immeuble commercial).

5.7 - Stationnement

Nombre de places de stationnement

Avant réalisation du projet : 0 Après réalisation du projet : 0

Places de stationnement affectées au projet, aménagées ou réservées en dehors du terrain sur lequel est situé le projet

Adresse(s) des aires de stationnement :

.....

Nombre de places :

Surface totale affectée au stationnement : m², dont surface bâtie : m²

Pour les commerces et cinémas :

Emprise au sol des surfaces, bâties ou non, affectées au stationnement (m²) :**6 - À remplir lorsque le projet nécessite des démolitions**

Tous les travaux de démolition ne sont pas soumis à permis. Il vous appartient de vous renseigner auprès de la mairie afin de savoir si votre projet de démolition nécessite une autorisation. Vous pouvez également demander un permis de démolir distinct de la présente demande.

Date(s) approximative(s) à laquelle le ou les bâtiments dont la démolition est envisagée ont été construits :

.....

- Démolition totale
 Démolition partielle

En cas de démolition partielle, veuillez décrire les travaux qui seront, le cas échéant, effectués sur les constructions restantes :

Nombre de logement démolis : **7 - Participation pour voirie et réseaux**

Si votre projet se situe sur un terrain soumis à la participation pour voirie et réseaux (PVR), indiquez les coordonnées du propriétaire ou celles du bénéficiaire de la promesse de vente, s'il est différent du demandeur

Madame Monsieur Personne morale

Nom : Prénom :

OU raison sociale :**Adresse** : Numéro : Voie :

Lieu-dit : Localité :

Code postal : BP : Cedex : **Si le demandeur habite à l'étranger** : Pays : Division territoriale :

8- Informations pour l'application d'une législation connexe

Indiquez si votre projet :

- porte sur une installation, un ouvrage, des travaux ou une activité soumis à déclaration en application du code de l'environnement (IOTA)
- porte sur des travaux soumis à autorisation environnementale en application du L.181-1 du code de l'environnement
- fait l'objet d'une dérogation au titre du L.411-2 4° du code de l'environnement (dérogation espèces protégées)
- porte sur une installation classée soumise à enregistrement en application de l'article L. 512-7 du code de l'environnement
- déroge à certaines règles de construction et met en œuvre une solution d'effet équivalent au titre de l'ordonnance n° 2018-937 du 30 octobre 2018 visant à faciliter la réalisation de projets de construction et à favoriser l'innovation
- relève de l'article L.632-2-1 du code du patrimoine (avis simple de l'architecte des Bâtiments de France pour les antennes-relais et les opérations liées au traitement de l'habitat indigne)

Indiquez si votre projet se situe dans les périmètres de protection suivants :

(informations complémentaires)

- se situe dans le périmètre d'un site patrimonial remarquable
- se situe dans les abords d'un monument historique

J'atteste avoir qualité pour demander la présente autorisation.⁸

Je soussigné(e), auteur de la demande, certifie exacts les renseignements fournis.

J'ai pris connaissance des règles générales de construction prévues par le chapitre premier du titre premier du livre premier du code de la construction et de l'habitation et notamment, lorsque la construction y est soumise, les règles d'accessibilité fixées en application de l'article L. 111-7 de ce code et de l'obligation de respecter ces règles.

Je suis informé(e) que les renseignements figurant dans cette demande serviront au calcul des impositions prévues par le code de l'urbanisme.

À Montpellier

Le : 17/11/2020

Signature du (des) demandeur(s)

Votre demande doit être établie en quatre exemplaires et doit être déposée à la mairie du lieu du projet.

Vous devrez produire :

- un exemplaire supplémentaire, si votre projet se situe dans le périmètre d'un site patrimonial remarquable ou se voit appliquer une autre protection au titre des monuments historiques ;
- un exemplaire supplémentaire, si votre projet se situe dans un site classé, un site inscrit ou une réserve naturelle ;
- un exemplaire supplémentaire, si votre projet fait l'objet d'une demande de dérogation auprès de la commission régionale du patrimoine et de l'architecture ;
- deux exemplaires supplémentaires, si votre projet se situe dans un cœur de parc national ;
- deux exemplaires supplémentaires dont un sur support dématérialisé, si votre projet est soumis à autorisation d'exploitation commerciale.

Si vous êtes un particulier : la loi n° 78 -17 du 6 janvier 1978 relative à l'informatique, aux fichiers et aux libertés s'applique aux réponses contenues dans ce formulaire pour les personnes physiques. Elle garantit un droit d'accès aux données nominatives les concernant et la possibilité de rectification. Ces droits peuvent être exercés à la mairie. Les données recueillies seront transmises aux services compétents pour l'instruction de votre demande.

Pour permettre l'utilisation des informations nominatives comprises dans ce formulaire à des fins commerciales, cochez la case ci-contre :

⁸ Vous pouvez déposer une demande si vous êtes dans un des quatre cas suivants :

- vous êtes propriétaire du terrain ou mandataire du ou des propriétaires ;
- vous avez l'autorisation du ou des propriétaires ;
- vous êtes co-indivisaire du terrain en indivision ou son mandataire ;
- vous avez qualité pour bénéficier de l'expropriation du terrain pour cause d'utilité publique.

Références cadastrales : fiche complémentaire

Si votre projet porte sur plusieurs parcelles cadastrales, veuillez indiquer pour chaque parcelle cadastrale sa superficie ainsi que la superficie totale du terrain.

Préfixe : Section : Numéro :
Surficie de la parcelle cadastrale (en m²) : 5.305

Préfixe : Section : Numéro :
Surficie de la parcelle cadastrale (en m²) : 740

Préfixe : Section : Numéro :
Surficie de la parcelle cadastrale (en m²) : 7.345

Préfixe : Section : Numéro :
Surficie de la parcelle cadastrale (en m²) : 8.260

Préfixe : Section : Numéro :
Surficie de la parcelle cadastrale (en m²) : 6.820

Préfixe : Section : Numéro :
Surficie de la parcelle cadastrale (en m²) : 7.470

Préfixe : Section : Numéro :
Surficie de la parcelle cadastrale (en m²) : 24.215

Préfixe : Section : Numéro :
Surficie de la parcelle cadastrale (en m²) : 25

Préfixe : Section : Numéro :
Surficie de la parcelle cadastrale (en m²) :

Préfixe : Section : Numéro :
Surficie de la parcelle cadastrale (en m²) :

Préfixe : Section : Numéro :
Surficie de la parcelle cadastrale (en m²) :

Préfixe : Section : Numéro :
Surficie de la parcelle cadastrale (en m²) :

Préfixe : Section : Numéro :
Surficie de la parcelle cadastrale (en m²) :

Préfixe : Section : Numéro :
Surficie de la parcelle cadastrale (en m²) :

Préfixe : Section : Numéro :
Surficie de la parcelle cadastrale (en m²) :

Préfixe : Section : Numéro :
Surficie de la parcelle cadastrale (en m²) :

Préfixe : Section : Numéro :
Surficie de la parcelle cadastrale (en m²) :

Préfixe : Section : Numéro :
Surficie de la parcelle cadastrale (en m²) :

Préfixe : Section : Numéro :
Surficie de la parcelle cadastrale (en m²) :

Préfixe : Section : Numéro :
Surficie de la parcelle cadastrale (en m²) :

Surficie totale du terrain (en m²) : 60 180



Bordereau de dépôt des pièces jointes à une demande de permis de construire

Cochez les cases correspondant aux pièces jointes à votre demande
et reportez le numéro correspondant sur la pièce jointe

Pour toute précision sur le contenu exact des pièces à joindre à votre demande, vous pouvez vous référer à la liste détaillée qui vous a été fournie avec le formulaire de demande et vous renseigner auprès de la mairie ou du service départemental de l'Etat chargé de l'urbanisme

Cette liste est exhaustive et aucune autre pièce ne peut vous être demandée

Vous devez fournir quatre dossiers complets constitués chacun d'un exemplaire du formulaire de demande accompagné des pièces nécessaires à l'instruction de votre permis, parmi celles énumérées ci-dessous [art. R.423-2 b) du code de l'urbanisme]. Des exemplaires supplémentaires du dossier complet sont parfois nécessaires si vos travaux sont situés dans un secteur protégé (monument historique, site, réserve naturelle, parc national, ...) ¹ ou si des travaux de surélévation d'une construction achevée depuis plus de 2 ans font l'objet d'une demande de dérogation à des règles de construction [art. L.111-4-1 du code de la construction et de l'habitation].

Cinq exemplaires supplémentaires des pièces PC1, PC2 et PC3, en plus de ceux fournis dans chaque dossier, sont demandés afin d'être envoyés à d'autres services pour consultation et avis [art A. 431-9 du code de l'urbanisme].

1) Pièces obligatoires pour tous les dossiers :

Pièce	Nombre d'exemplaires à fournir
<input checked="" type="checkbox"/> PC1. Un plan de situation du terrain [Art. R. 431-7 a) du code de l'urbanisme]	1 exemplaire par dossier + 5 exemplaires supplémentaires
<input checked="" type="checkbox"/> PC2. Un plan de masse des constructions à édifier ou à modifier [Art. R. 431-9 du code de l'urbanisme]	1 exemplaire par dossier + 5 exemplaires supplémentaires
<input checked="" type="checkbox"/> PC3. Un plan en coupe du terrain et de la construction [Article R. 431-10 b) du code de l'urbanisme]	1 exemplaire par dossier + 5 exemplaires supplémentaires
<input checked="" type="checkbox"/> PC4. Une notice décrivant le terrain et présentant le projet [Art. R. 431-8 du code de l'urbanisme]	1 exemplaire par dossier
<input checked="" type="checkbox"/> PC5. Un plan des façades et des toitures [Art. R. 431-10 a) du code de l'urbanisme]	1 exemplaire par dossier
<input checked="" type="checkbox"/> PC6. Un document graphique permettant d'apprécier l'insertion du projet de construction dans son environnement [Art. R. 431-10 c) du code de l'urbanisme] ²	1 exemplaire par dossier
<input checked="" type="checkbox"/> PC7. Une photographie permettant de situer le terrain dans l'environnement proche [Art. R. 431-10 d) du code de l'urbanisme] ²	1 exemplaire par dossier
<input checked="" type="checkbox"/> PC8. Une photographie permettant de situer le terrain dans le paysage lointain [Art. R. 431-10 d) du code de l'urbanisme] ²	1 exemplaire par dossier

2) Pièces à joindre selon la nature ou la situation du projet :

Pièce	Nombre d'exemplaires à fournir
Si votre projet porte sur des travaux nécessaires à la réalisation d'une opération de restauration immobilière ou à l'intérieur d'un immeuble inscrit au titre des monuments historiques :	
<input type="checkbox"/> PC9. Un document graphique faisant apparaître l'état initial et l'état futur de chacune des parties du bâtiment faisant l'objet des travaux. [Art. R. 431-11 du code de l'urbanisme]	1 exemplaire par dossier
Si votre projet se situe sur le domaine public ou en surplomb du domaine public :	
<input type="checkbox"/> PC10. L'accord du gestionnaire du domaine pour engager la procédure d'autorisation d'occupation temporaire du domaine public [Art. R. 431-13 du code de l'urbanisme]	1 exemplaire par dossier
Si votre projet porte sur des travaux nécessaires à la réalisation d'une opération de restauration immobilière ou sur un immeuble inscrit au titre des monuments historiques, sur un immeuble situé dans le périmètre d'un site patrimonial remarquable ou abords des monuments historiques ou dans un coeur de parc national :	
<input type="checkbox"/> PC10-1. Une notice complémentaire indiquant les matériaux utilisés et les modalités d'exécution des travaux [Art. R. 431-14 et R. 431-14-1 du code de l'urbanisme]	1 exemplaire par dossier

¹ Se renseigner auprès de la mairie

² Cette pièce n'est pas exigée si votre projet se situe dans un périmètre ayant fait l'objet d'un permis d'aménager

Si votre projet se situe dans un coeur de parc national :

<input type="checkbox"/> PC10-2. Le dossier prévu au II de l'article R. 331-19 du code de l'environnement [Art. R. 431-14-1 du code de l'urbanisme]	1 exemplaire par dossier
--	--------------------------

Si votre projet est soumis à l'obligation de réaliser une étude d'impact :

<input checked="" type="checkbox"/> PC11. L'étude d'impact ou la décision de dispense d'une telle étude [Art. R. 431-16 a) du code de l'urbanisme]	1 exemplaire par dossier
<input type="checkbox"/> PC11-1. L'étude d'impact actualisée ainsi que les avis de l'autorité environnementale, des collectivités territoriales et leurs groupements intéressés par le projet [Art. R. 431-16 b) du code de l'urbanisme]	1 exemplaire par dossier

Si votre projet est susceptible d'affecter de manière significative un site Natura 2000 :

<input checked="" type="checkbox"/> PC11-2. Le dossier d'évaluation des incidences prévu à l'art. R. 414-23 du code de l'environnement ou l'étude d'impact en tenant lieu [Art. R. 431-16 c) du code de l'urbanisme]	1 exemplaire par dossier
---	--------------------------

Si votre projet est accompagné de la réalisation ou de la réhabilitation d'une installation d'assainissement non collectif:

<input type="checkbox"/> PC11-3. L'attestation de conformité du projet d'installation [Art. R. 431-16 d) du code de l'urbanisme]	1 exemplaire par dossier
---	--------------------------

Si votre projet est tenu de respecter les règles parasismiques et paracycloniques :

<input type="checkbox"/> PC12. L'attestation d'un contrôleur technique [Art. R. 431-16 e) du code de l'urbanisme]	1 exemplaire par dossier
--	--------------------------

Si votre projet se situe dans une zone où un plan de prévention des risques impose la réalisation d'une étude :

<input checked="" type="checkbox"/> PC13. L'attestation de l'architecte ou de l'expert certifiant que l'étude a été réalisée et que le projet la prend en compte [Art. R. 431-16 f) du code de l'urbanisme]	1 exemplaire par dossier
--	--------------------------

Si votre projet nécessite un agrément :

<input type="checkbox"/> PC14. La copie de l'agrément [Art. R. 431-16 g) du code de l'urbanisme]	1 exemplaire par dossier
---	--------------------------

Si votre projet se situe en commune littorale dans un espace remarquable ou dans un milieu à préserver :

<input type="checkbox"/> PC15. Une notice précisant l'activité économique qui doit être exercée dans le bâtiment [Art. R. 431-16 h) du code de l'urbanisme]	1 exemplaire par dossier
--	--------------------------

Si votre projet nécessite une étude de sécurité publique :

<input type="checkbox"/> PC16. L'étude de sécurité [Art. R. 431-16 i) du code de l'urbanisme]	1 exemplaire par dossier
--	--------------------------

Si votre projet est tenu de respecter la réglementation thermique :

<input type="checkbox"/> PC 16-1. Le formulaire attestant la prise en compte de la réglementation thermique et, le cas échéant, la réalisation de l'étude de faisabilité relative aux approvisionnements en énergie, prévu par les articles R. 111-20-1 et R. 111-20-2 du code de la construction et de l'habitation [Art. R. 431-16 j) du code de l'urbanisme]	1 exemplaire par dossier
--	--------------------------

Si votre projet est situé à proximité d'une canalisation de transport dans une zone de dangers :

<input type="checkbox"/> PC 16-2. L'analyse de compatibilité du projet avec la canalisation du point de vue de la sécurité des personnes, prévue à l'art. R. 555-31 du code de l'environnement [Art. R. 431-16 k) du code de l'urbanisme]	1 exemplaire par dossier
--	--------------------------

Si votre projet porte sur la construction d'un bâtiment comportant un lieu sécurisé auquel ont accès les véhicules de transport de fonds en vue de leur chargement ou déchargement :

<input type="checkbox"/> PC 16-3. Le récépissé de transmission du dossier à la commission départementale de la sécurité des transports de fonds [Art. R. 431-16 l) du code de l'urbanisme]	1 exemplaire par dossier
---	--------------------------

Si votre projet fait l'objet d'une concertation :

<input type="checkbox"/> PC16-4. Le bilan de la concertation et le document conclusif [Art. R. 431-16 m) du code de l'urbanisme]	1 exemplaire par dossier
---	--------------------------

Si votre projet se situe sur un terrain ayant accueilli une installation classée mise à l'arrêt définitif et régulièrement réhabilitée pour permettre l'usage défini dans les conditions prévues aux articles L. 512-6-1, L. 512-7-6 et L. 512-12-1 du code de l'environnement, et lorsqu'un usage différent est envisagé:

<input type="checkbox"/> PC 16-5. Une attestation établie par un bureau d'études certifié dans le domaine des sites et sols pollués, ou équivalent, garantissant que les mesures de gestion de la pollution au regard du nouvel usage du terrain projeté ont été prise en compte dans la conception du projet. [Art. R. 431-16 n) du code de l'urbanisme]	1 exemplaire par dossier
--	--------------------------

Si votre projet se situe dans un secteur d'information sur les sols, et si la construction projetée n'est pas dans le périmètre d'un lotissement autorisé ayant déjà fait l'objet d'une demande comportant une attestation garantissant la réalisation d'une étude des sols :

<input type="checkbox"/> PC 16-6. Une attestation établie par un bureau d'études certifié dans le domaine des sites et sols pollués, ou équivalent, garantissant que les mesures de gestion de la pollution au regard du nouvel usage du terrain projeté ont été prise en compte dans la conception du projet. [Art. R.431-16 o) du code de l'urbanisme]	1 exemplaire par dossier
---	--------------------------

Si votre projet déroge à certaines règles de construction et met en œuvre une solution d'effet équivalent :

<input type="checkbox"/> PC 16-7. L'attestation montrant le caractère équivalent des résultats obtenus par les moyens mis en œuvre, ainsi que leur caractère innovant [Art. 5 de l'ordonnance n° 2018-937 du 30 octobre 2018 visant à faciliter la réalisation de projets de construction et à favoriser l'innovation]	1 exemplaire par dossier
---	--------------------------

Si votre projet porte sur des constructions situées dans un emplacement réservé à la réalisation d'un programme de logements par le plan local d'urbanisme ou le document en tenant lieu [Art. L. 151-41 4° du code de l'urbanisme] ou dans un secteur délimité par le plan local d'urbanisme ou le document d'urbanisme en tenant lieu dans lesquels, en cas de réalisation d'un programme de logement, une partie de ce programme doit être affectée à des catégories de logements locatifs sociaux [Art. L. 151-15 du code de l'urbanisme] :

<input type="checkbox"/> PC17. Un tableau indiquant la surface de plancher des logements créés correspondant aux catégories de logements dont la construction sur le terrain est imposée par le plan local d'urbanisme ou le document d'urbanisme en tenant lieu [Art. R. 431-16-1 du code de l'urbanisme]	1 exemplaire par dossier
---	--------------------------

Si votre projet porte sur des constructions situées dans un secteur délimité par le plan local d'urbanisme ou le document en tenant lieu dans lequel les programmes de logements doivent comporter une proportion de logements d'une taille minimale [Art. L. 151-14 du code de l'urbanisme] :

<input type="checkbox"/> PC17-1. Un tableau indiquant la proportion de logements de la taille minimale imposée par le plan local d'urbanisme ou par le document en tenant lieu [Art. R. 431-16-2 du code de l'urbanisme]	1 exemplaire par dossier
---	--------------------------

Si votre projet porte sur la construction d'un immeuble collectif de plus de douze logements ou de plus de 800m² de surface de plancher, située dans une commune faisant l'objet d'un arrêté de carence en logements sociaux, et en l'absence de dérogation préfectorale :

<input type="checkbox"/> PC 17-2 Un tableau indiquant le nombre de logements familiaux et la part de ces logements familiaux correspondant à des logements locatifs sociaux définis à l'article L. 302-5 du code de la construction et de l'habitation hors logements financés avec un prêt locatif social [Art. R. 431-16-3 du code de l'urbanisme]	1 exemplaire par dossier
---	--------------------------

Si vous demandez un dépassement de COS (coefficient d'occupation des sols) en cas de POS ou une majoration du volume constructible en cas de PLU, justifié par la construction de logements sociaux :

<input type="checkbox"/> PC18. La délimitation de cette partie des constructions [Art. R. 431-17 a) du code de l'urbanisme]	1 exemplaire par dossier
<input type="checkbox"/> PC19. La mention de la surface de plancher correspondante [Art. R. 431-17 b) du code de l'urbanisme]	1 exemplaire par dossier
<input type="checkbox"/> PC20. L'estimation sommaire du coût foncier qui lui sera imputé [Art. R. 431-17 c) du code de l'urbanisme]	1 exemplaire par dossier
<input type="checkbox"/> PC21. Dans les communes de la métropole, l'engagement du demandeur de conclure la convention prévue au 3° de l'article L.351-2 du code de la construction et de l'habitation. [Art. R. 431-17 d) du code de l'urbanisme]	1 exemplaire par dossier

Si vous demandez un dépassement de COS (coefficient d'occupation des sols) en cas de POS ou des règles de gabarit en cas de PLU, justifiant que vous faites preuve d'exemplarité énergétique ou environnementale :

<input type="checkbox"/> PC22. Un document prévu par l'article R. 111-21 du code de la construction et de l'habitation attestant que la construction fait preuve d'exemplarité énergétique ou d'exemplarité environnementale ou est à énergie positive selon les critères définis par ces dispositions [Art. R. 431-18 du code de l'urbanisme]	1 exemplaire par dossier
<input type="checkbox"/> PC23. Un document par lequel le demandeur s'engage à installer des dispositifs conformes aux dispositions de l'arrêté prévu au 2° de l'article R. 111-23 [Art. R. 431-18-1 du code de l'urbanisme]	1 exemplaire par dossier

Si votre projet nécessite un défrichement :

<input type="checkbox"/> PC24. La copie de la lettre du préfet qui vous fait savoir que votre demande d'autorisation de défrichement est complète, si le défrichement est ou non soumis à reconnaissance de la situation et de l'état des terrains et si la demande doit ou non faire l'objet d'une enquête publique [Art. R. 431-19 du code de l'urbanisme]	1 exemplaire par dossier
---	--------------------------

Si votre projet porte sur une installation classée pour la protection de l'environnement :

<input type="checkbox"/> PC25. Une justification du dépôt de la demande d'enregistrement ou de déclaration au titre de la législation relative aux Installations Classées pour la Protection de l'Environnement [Art. R. 431-20 du code de l'urbanisme]	1 exemplaire par dossier
--	--------------------------

Si votre projet nécessite un permis de démolir :

<input type="checkbox"/> PC26. La justification du dépôt de la demande de permis de démolir [Art. R. 431-21 a) du code de l'urbanisme]	1 exemplaire par dossier
<input type="checkbox"/> OU, si la demande de permis de construire vaut demande de permis de démolir :	
<input type="checkbox"/> PC27. Les pièces à joindre à une demande de permis de démolir, selon l'annexe ci-jointe [Art. R. 431-21 b) du code de l'urbanisme]	

Si votre projet se situe dans un lotissement :

<input type="checkbox"/> PC28. Certificat indiquant la surface constructible attribuée à votre lot [Art. R. 442-11 1er al.) du code de l'urbanisme]	1 exemplaire par dossier
<input type="checkbox"/> PC29. Certificat attestant l'achèvement des équipements desservant le lot [Art. R. 431-22-1a) du code de l'urbanisme]	1 exemplaire par dossier
<input type="checkbox"/> PC29-1. L'attestation de l'accord du lotisseur, en cas de subdivision de lot [Art. R. 431-22 -1b) du code de l'urbanisme]	1 exemplaire par dossier

Si votre projet se situe dans une zone d'aménagement concertée (ZAC) :

<input type="checkbox"/> PC30. La copie des dispositions du cahier des charges de cession de terrain approuvé et publié dans les conditions de l'article D.311-11-1 qui indiquent le nombre de m ² constructibles sur la parcelle et, si elles existent, des dispositions du cahier des charges, qui fixent les prescriptions techniques, urbanistiques et architecturales imposées pour la durée de réalisation de la zone [Art. R. 431-23 a) du code de l'urbanisme]	1 exemplaire par dossier
<input type="checkbox"/> PC31. La convention entre la commune ou l'établissement public et vous qui fixe votre participation au coût des équipements de la zone [Art. R. 431-23 b) du code de l'urbanisme]	1 exemplaire par dossier

Si votre projet se situe dans une opération d'intérêt national (OIN) :

<input type="checkbox"/> PC 31-1. L'attestation de l'aménageur certifiant qu'il a réalisé ou prendra en charge l'intégralité des travaux mentionnés à l'article R. 331-5 du code de l'urbanisme [Art. R. 431-23-1 du code de l'urbanisme]	1 exemplaire par dossier
--	--------------------------

Si votre projet se situe dans un périmètre de projet urbain partenarial (PUP) :

<input type="checkbox"/> PC 31-2. L'extrait de la convention précisant le lieu du projet urbain partenarial et la durée d'exonération de la taxe d'aménagement [Art. R. 431-23-2 du code de l'urbanisme]	1 exemplaire par dossier
---	--------------------------

Si le terrain d'assiette doit faire l'objet d'une division avant l'achèvement de l'ensemble du projet :

<input checked="" type="checkbox"/> PC32. Le plan de division du terrain [Art. R. 431-24 du code de l'urbanisme]	1 exemplaire par dossier
<input type="checkbox"/> PC33. Le projet de constitution d'une association syndicale des futurs propriétaires [Art. R. 431-24 du code de l'urbanisme]	1 exemplaire par dossier

Si le projet est soumis à la redevance bureaux :

<input type="checkbox"/> PC 33-1. Le formulaire de déclaration de la redevance bureaux [Art. R. 431-25-2 du code de l'urbanisme]	1 exemplaire par dossier
---	--------------------------

Si le terrain ne peut comporter les emplacements de stationnement imposés par le document d'urbanisme :

<input type="checkbox"/> PC34. Le plan de situation du terrain sur lequel sont réalisées les aires de stationnement et le plan des constructions et aménagements correspondants [Art. R. 431-26 a) du code de l'urbanisme]	1 exemplaire par dossier
<input type="checkbox"/> OU	
<input type="checkbox"/> PC35. La promesse synallagmatique de concession ou d'acquisition [Art. R. 431-26 b) du code de l'urbanisme]	

Si votre projet porte sur un équipement commercial dont la surface de vente est comprise entre 300 et 1 000 m² dans une commune de moins de 20 000 habitants :

<input type="checkbox"/> PC36. Une notice précisant la nature du commerce projeté et la surface de vente [Art. R. 431-27-1 du code de l'urbanisme]	1 exemplaire par dossier
---	--------------------------

Si votre projet est soumis à une autorisation de création de salle de spectacle cinématographique :

<input type="checkbox"/> PC37. La copie de la lettre du préfet attestant que le dossier de demande est complet. [Art. R. 431-28 du code de l'urbanisme]	1 exemplaire par dossier
--	--------------------------

Si votre projet porte sur un immeuble de grande hauteur (IGH) :

<input type="checkbox"/> PC38. Le récépissé de dépôt en préfecture de la demande d'autorisation prévue à l'article L. 122-1 du code de la construction et de l'habitation [Art. R. 431-29 du code de l'urbanisme]	3 exemplaires
--	---------------

Si votre projet porte sur un établissement recevant du public (ERP) :

<input type="checkbox"/> PC39. Le dossier spécifique permettant de vérifier la conformité du projet avec les règles d'accessibilité aux personnes handicapées prévu aux articles R. 111-19-17 a) du code de la construction et de l'habitation [Art. R. 431-30 a) du code de l'urbanisme]	3 exemplaires du dossier spécifique
--	-------------------------------------

<input type="checkbox"/> PC40. Le dossier spécifique permettant de vérifier la conformité du projet avec les règles de sécurité prévu par l'article R. 111-19-17 b) du code de la construction et de l'habitation [Art. R. 431-30 b) du code de l'urbanisme]	3 exemplaires du dossier spécifique
---	-------------------------------------

Si vous demandez une dérogation à une ou plusieurs règles du plan local d'urbanisme ou du document en tenant lieu pour réaliser des travaux nécessaires à l'accessibilité des personnes handicapées à un logement existant :

<input type="checkbox"/> PC40-1. Une note précisant la nature des travaux pour lesquels une dérogation est sollicitée et justifiant que ces travaux sont nécessaires pour permettre l'accessibilité du logement à des personnes handicapées [Art. R. 431-31 du code de l'urbanisme]	1 exemplaire par dossier
--	--------------------------

Si vous demandez une dérogation aux règles constructives mentionnées à l'article L. 111-4-1 du code de la construction et de l'habitation, pour la création ou l'agrandissement de logements par surélévation d'un immeuble achevé depuis plus de 2 ans :

<input type="checkbox"/> PC 40-2. Une demande de dérogation comprenant les précisions et les justifications définies à l'article R. 111-1-2 du code de la construction et de l'habitation [Art. R. 431-31-1 du code de l'urbanisme]	1 exemplaire par dossier
--	--------------------------

Si vous demandez une ou plusieurs dérogations aux règles constructives au titre de l'article L. 151-29-1, L. 152-5 et L. 152-6 du code de l'urbanisme :

<input type="checkbox"/> PC40-3. Une note précisant la nature de la ou des dérogations demandées justifiant du respect des objectifs et des conditions fixées aux articles L. 151-29-1, L. 152-5 et L. 152-6 du code de l'urbanisme pour chacune des dérogations demandées. [Art. R. 431-31-2 du code de l'urbanisme]	1 exemplaire par dossier
--	--------------------------

Si votre projet est subordonné à une servitude dite « de cours communes » :

<input type="checkbox"/> PC41. Une copie du contrat ou de la décision judiciaire relatif à l'institution de ces servitudes [Art. R. 431-32 du code de l'urbanisme]	1 exemplaire par dossier
---	--------------------------

Si votre projet est subordonné à un transfert des possibilités de construction :

<input type="checkbox"/> PC42. Une copie du contrat ayant procédé au transfert de possibilité de construction résultant du COS [Art. R. 431-33 du code de l'urbanisme]	1 exemplaire par dossier
---	--------------------------

Si votre projet est soumis à une autorisation d'exploitation commerciale :

<input type="checkbox"/> PC43. Le dossier d'autorisation d'exploitation commerciale [Art. R. 431-33-1 du code de l'urbanisme]	1 exemplaire par dossier
--	--------------------------

Si votre projet se situe dans une zone réglementée s'agissant de travaux conduisant à la création de locaux à usage d'habitation dans un immeuble existant :

<input type="checkbox"/> PC44. Le dossier de demande d'autorisation de travaux [Art. L.111-6-1-3 du code de la construction et de l'habitation et arrêté du 8 décembre 2016 relatif aux modalités de constitution du dossier de demande d'autorisation de travaux conduisant à la création de locaux à usage d'habitation dans un immeuble existant]	3 exemplaires du dossier spécifique + 1 exemplaire supplémentaire si l'avis ou l'accord est requis de l'autorité compétente dans le domaine de l'architecture et du patrimoine ou de l'architecte des Bâtiments de France
---	---



ANNEXE

Bordereau de dépôt des pièces jointes

lorsque le projet comporte des démolitions

Cochez les cases correspondant aux pièces jointes à votre demande et reportez le numéro correspondant sur la pièce jointe

1) Pièces obligatoires pour tous les dossiers :

Pièce	Nombre d'exemplaires à fournir
<input type="checkbox"/> A1. Un plan de masse des constructions à démolir ou s'il y a lieu à conserver [Art. R. 451-2 b) du code de l'urbanisme]	1 exemplaire par dossier
<input type="checkbox"/> A2. Une photographie du ou des bâtiments à démolir [Art. R. 451-2 c) du code de l'urbanisme]	1 exemplaire par dossier

2) Pièces à joindre selon la nature et/ou la situation du projet :

Pièce	Nombre d'exemplaires à fournir
Si votre projet porte sur la démolition totale d'un bâtiment inscrit au titre des monuments historiques :	
<input type="checkbox"/> A3. Une notice expliquant les raisons pour lesquelles la conservation du bâtiment ne peut plus être assurée [Art. R. 451-3 a) du code de l'urbanisme]	1 exemplaire par dossier
<input type="checkbox"/> A4. Des photographies des façades et toitures du bâtiment et de ses dispositions intérieures [Art. R. 451-3 b) du code de l'urbanisme]	1 exemplaire par dossier
Si votre projet porte sur la démolition partielle d'un bâtiment inscrit au titre des monuments historiques :	
<input type="checkbox"/> A5. Une notice expliquant les raisons pour lesquelles la conservation du bâtiment ne peut plus être assurée [Art. R. 451-3 a) du code de l'urbanisme]	1 exemplaire par dossier
<input type="checkbox"/> A6. Des photographies des façades et toitures du bâtiment et de ses dispositions intérieures [Art. R. 451-3 b) du code de l'urbanisme]	1 exemplaire par dossier
<input type="checkbox"/> A7. Le descriptif des moyens mis en œuvre pour éviter toute atteinte aux parties conservées du bâtiment [Art. R. 451-3 c) du code de l'urbanisme]	1 exemplaire par dossier
Si votre projet de démolition est situé dans le périmètre d'un site patrimonial remarquable ou dans les abords des monuments historiques :	
<input type="checkbox"/> A8. Le descriptif des moyens mis en œuvre pour éviter toute atteinte au patrimoine protégé [Art. R. 451-4 du code de l'urbanisme]	1 exemplaire par dossier



Déclaration des éléments nécessaires au calcul des impositions pour les demandes de permis de construire et permis d'aménager

Informations nécessaires en application de l'article R. 431-5 du code de l'urbanisme

Cette déclaration sert de base au calcul des impositions dont vous êtes éventuellement redevable au titre de votre projet. Remplissez soigneusement les cadres ci-dessous et n'oubliez pas de joindre le cas échéant les documents complémentaires figurant au cadre 4. Cela peut vous permettre de bénéficier d'impositions plus favorables. Conservez soigneusement les justificatifs afférents à vos déclarations. Ils pourront vous être demandés ultérieurement.

Cadre réservé à la mairie du lieu du projet

PC ou PA Dpt Commune Année N° de dossier

1 - Renseignements concernant les constructions ou les aménagements

1.1 - Les lignes ci-dessous doivent être **obligatoirement renseignées**, quelle que soit la nature de la construction

Surface taxable (1) totale créée de la ou des construction(s), hormis les surfaces de stationnement closes et couvertes (2bis) : **54** m²
 Surface taxable créée des locaux clos et couverts (2 bis) à usage de stationnement :m²
 Surface taxable démolie de la (ou des) construction(s) :m²

1.2 - Destination des constructions et tableau des surfaces taxables (1)

1.2.1 - Création de locaux destinés à l'habitation

Dont :		Nombre de logements créés	Surfaces créées (1) hormis les surfaces de stationnement closes et couvertes (2 bis)	Surfaces créées pour le stationnement clos et couvert (2 bis)
Locaux à usage d'habitation principale et leurs annexes (2)	Ne bénéficiant pas de prêt aidé (3)			
	Bénéficiant d'un PLAI ou LLTS (4)			
	Bénéficiant d'un prêt à taux zéro (PTZ) (5)			
	Bénéficiant d'autres prêts aidés (PLUS, LES, PSLA, PLS, LLS) (6)			
Locaux à usage d'habitation secondaire et leurs annexes (2)				
Locaux à usage d'hébergement (7) et leurs annexes (2)	Ne bénéficiant pas de prêt aidé			
	Bénéficiant d'un PLAI ou LLTS			
	Bénéficiant d'autres prêts aidés			
Nombre total de logements créés				

1.2.2 - Extension (8) de l'habitation principale, création d'un bâtiment annexe à cette habitation ou d'un garage clos et couvert.

Pour la réalisation de ces travaux, bénéficiez-vous d'un prêt aidé (4)(5)(6) ?

Oui Non Si oui, lequel ?

Quelle est la surface taxable (1) existante ?m²

Quel est le nombre de logements existants ?.....

Quelle est la surface taxable démolie ?.....m²

1.2.3 - Création ou extension de locaux non destinés à l'habitation

	Nombre créé	Surfaces créées (1) hormis les surfaces de stationnement closes et couvertes (2 bis)	Surfaces créées pour le stationnement clos et couvert (2 bis)
Nombre de commerces de détail dont la surface de vente est inférieure à 400 m ² (9)			
Total des surfaces créées, y compris les surfaces annexes			
Locaux industriels et artisanaux ainsi que leurs annexes		54	
Maisons de santé mentionnées à l'article L. 6323-3 du code de la santé publique			
Entrepôts et hangars faisant l'objet d'une exploitation commerciale et non ouverts au public (10)			

Dans les exploitations et coopératives agricoles : Surfaces de plancher des serres de production, des locaux destinés à abriter les récoltes, héberger les animaux, ranger et entretenir le matériel agricole, des locaux de production et de stockage des produits à usage agricole, des locaux de transformation et de conditionnement des produits provenant de l'exploitation (11)		
Dans les centres équestres : Surfaces de plancher affectées aux seules activités équestres (11)		
	Surfaces créées	
Parcs de stationnement couverts faisant l'objet d'une exploitation commerciale (12)		

1.3 – Autres éléments créés soumis à la taxe d'aménagement

Nombre de places de stationnement non couvertes ou non closes (13) :

Superficie du bassin intérieur ou extérieur de la piscine : m².

Nombre d'emplacements de tentes, de caravanes et de résidences mobiles de loisirs :

Nombre d'emplacements pour les habitations légères de loisirs :

Nombre d'éoliennes dont la hauteur est supérieure à 12 m :

Superficie des panneaux photovoltaïques posés au sol : 17.523.. m².

1.4 – Redevance d'archéologie préventive :

Votre projet fait-il l'objet d'un (ou de) terrassement(s) ?

Oui Non

1.5 – Cas particuliers

Les travaux projetés sont-ils réalisés suite à des prescriptions résultant d'un Plan de Prévention des Risques naturels, technologiques ou miniers ?

Oui Non

La construction projetée concerne t-elle un immeuble classé parmi les monuments historiques ou inscrit à l'inventaire des monuments historiques ?

Oui Non

2 - Versement pour sous-densité (VSD) (14)

Demandez à la mairie si un seuil minimal de densité (SMD) est institué dans le secteur de la commune où vous construisez.

Si oui, la superficie de la construction projetée est-elle égale ou supérieure au seuil minimal de densité (15) ? Oui Non

Dans le cas où la surface de plancher de votre projet est inférieure au seuil minimal de densité, indiquez ici :

La superficie de votre unité foncière : m².

La superficie de l'unité foncière effectivement constructible (16) : m²

La valeur du m² de terrain nu et libre : €/m²

Les surfaces de plancher des constructions existantes non destinées à être démolies (en m²) (17) : m²

Si vous avez bénéficié avant le dépôt de votre demande d'un rescrit fiscal (18), indiquez sa date :

3 - Pièces à joindre selon la nature ou la situation du projet :

Pièces	Nombre d'exemplaires à fournir
Si votre projet se situe dans une commune ayant instauré un seuil minimal de densité et si votre terrain est un lot de lotissement :	
<input type="checkbox"/> F1. Le certificat fourni par le lotisseur [Art. R. 442-11 2 ^e alinéa du code de l'urbanisme]	1 exemplaire par dossier
Si votre projet se situe dans une commune ayant instauré un seuil minimal de densité et si vous avez bénéficié d'un rescrit fiscal :	
<input type="checkbox"/> F2. Le rescrit fiscal [article R. 331-23 du code de l'urbanisme]	1 exemplaire par dossier
Si vous avez bénéficié d'un rescrit fiscal relatif à la taxe d'aménagement ou à la redevance d'archéologie préventive	
<input type="checkbox"/> F3. Le rescrit fiscal [R. 331-11-1 du code de l'urbanisme et/ou R. 524-11 du code du patrimoine]	1 exemplaire par dossier

4 - Documents pouvant vous permettre de bénéficier d'impositions plus favorables

Pièces	Nombre d'exemplaires à fournir
Si vous pensez bénéficier d'une exonération prévue à l'article L. 331-7 1° du code de l'urbanisme, selon les cas :	
<input type="checkbox"/> F4. Le statut de l'établissement public (à caractère industriel et commercial ou administratif)	1 exemplaire par dossier
<input type="checkbox"/> F5. Les statuts de l'association et le justificatif de la gestion désintéressée au sens de l'article 206 1 bis 1er alinéa du code général des impôts	1 exemplaire par dossier
Si votre projet se situe dans une opération d'intérêt national et que vous pensez bénéficier de l'exonération prévue à l'article L. 331-7 4° (opération d'intérêt national) du code de l'urbanisme :	
<input type="checkbox"/> F6. L'attestation de l'aménageur certifiant que ce dernier a réalisé ou réalisera l'intégralité des travaux mis à sa charge (articles R. 331-5 et R. 431-23-1 du code de l'urbanisme)	1 exemplaire par dossier
Si votre projet se situe dans un périmètre de projet urbain partenarial et que vous pensez bénéficier de l'exonération prévue à l'article L. 331-7 6° (projet urbain partenarial) du code de l'urbanisme :	
<input type="checkbox"/> F7. Copie de la convention de projet urbain partenarial (article R. 431-23-2 du code de l'urbanisme)	1 exemplaire par dossier
Si vous faites une reconstruction suite à une destruction ou suite à une démolition ou suite à un sinistre et que vous pensez bénéficier de l'exonération prévue à l'article L. 331-7 8° du code de l'urbanisme :	
<input type="checkbox"/> F8. La justification de la date de la destruction, de la démolition ou du sinistre	1 exemplaire par dossier
<input type="checkbox"/> F9. En cas de sinistre, l'attestation de l'assureur, que les indemnités versées en réparation des dommages ne comprennent pas le montant des taxes d'urbanisme	1 exemplaire par dossier
Si votre projet affecte le sous-sol et que vous pensez bénéficier de l'exonération prévue à l'article L. 524-6 du code du patrimoine (19) :	
<input type="checkbox"/> F10. L'attestation de paiement d'une redevance d'archéologie préventive au titre de la réalisation d'un diagnostic suite une demande volontaire de fouilles, ou au titre de la loi du 1 ^{er} août 2003	1 exemplaire par dossier

5 - Autres renseignements

(Informations complémentaires et justificatifs éventuels (notamment l'attestation bancaire au prêt à taux zéro, si la collectivité a délibéré l'exonération facultative correspondante) pouvant vous permettre de bénéficier d'impositions plus favorables)

Si à échéance de vos taxes vous n'habitez plus à l'adresse figurant sur la demande d'autorisation, merci de renseigner l'adresse d'envoi des titres de perception

Nouvelle adresse : Numéro : _____ Voie : _____

Lieu-dit : _____ Localité : _____

Code postal : _____ BP : _____ Cedex : _____

Si le déclarant habite à l'étranger : Pays : _____ Division territoriale : _____

Date

17/11/2020

Nom et Signature du déclarant
Stéphanie ANDRIEU

N° de gestion 2019B02963

Extrait Kbis

EXTRAIT D'IMMATRICULATION PRINCIPALE AU REGISTRE DU COMMERCE ET DES SOCIETES
à jour au 19 août 2019

IDENTIFICATION DE LA PERSONNE MORALE

<i>Immatriculation au RCS, numéro</i>	853 168 219 R.C.S. Montpellier
<i>Date d'immatriculation</i>	13/08/2019
<i>Dénomination ou raison sociale</i>	URBA 282
<i>Forme juridique</i>	Société par actions simplifiée à associé unique
<i>Capital social</i>	100,00 Euros
<i>Adresse du siège</i>	75 allée Wilhelm Roentgen 34961 Montpellier
<i>Activités principales</i>	Etude, ingénierie, développement, financement, construction, exploitation de sites de production d'électricité.
<i>Durée de la personne morale</i>	Jusqu'au 12/08/2118
<i>Date de clôture de l'exercice social</i>	30 avril
<i>Date de clôture du 1er exercice social</i>	30/04/2020

GESTION, DIRECTION, ADMINISTRATION, CONTROLE, ASSOCIES OU MEMBRES

Président

<i>Dénomination</i>	URBASOLAR
<i>Forme juridique</i>	Société par actions simplifiée
<i>Adresse</i>	75 allée Wilhelm Roentgen 34961 Montpellier
<i>Immatriculation au RCS, numéro</i>	492 381 157 RCS Montpellier

RENSEIGNEMENTS RELATIFS A L'ACTIVITE ET A L'ETABLISSEMENT PRINCIPAL

<i>Adresse de l'établissement</i>	75 allée Wilhelm Roentgen 34961 Montpellier
<i>Activité(s) exercée(s)</i>	Etude, ingénierie, développement, financement, construction, exploitation de sites de production d'électricité.
<i>Date de commencement d'activité</i>	07/08/2019
<i>Origine du fonds ou de l'activité</i>	Création
<i>Mode d'exploitation</i>	Exploitation directe

Le Greffier



FIN DE L'EXTRAIT

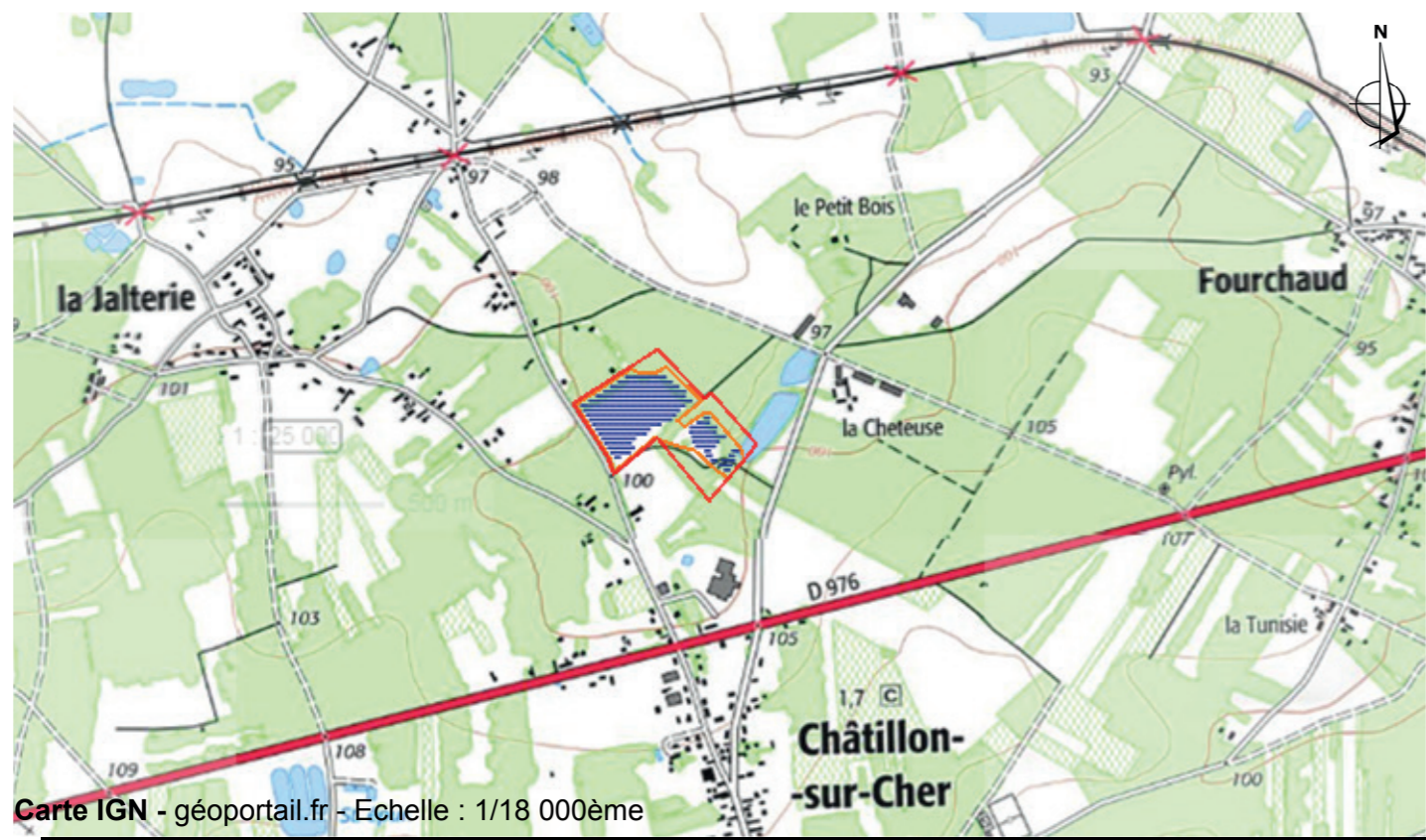
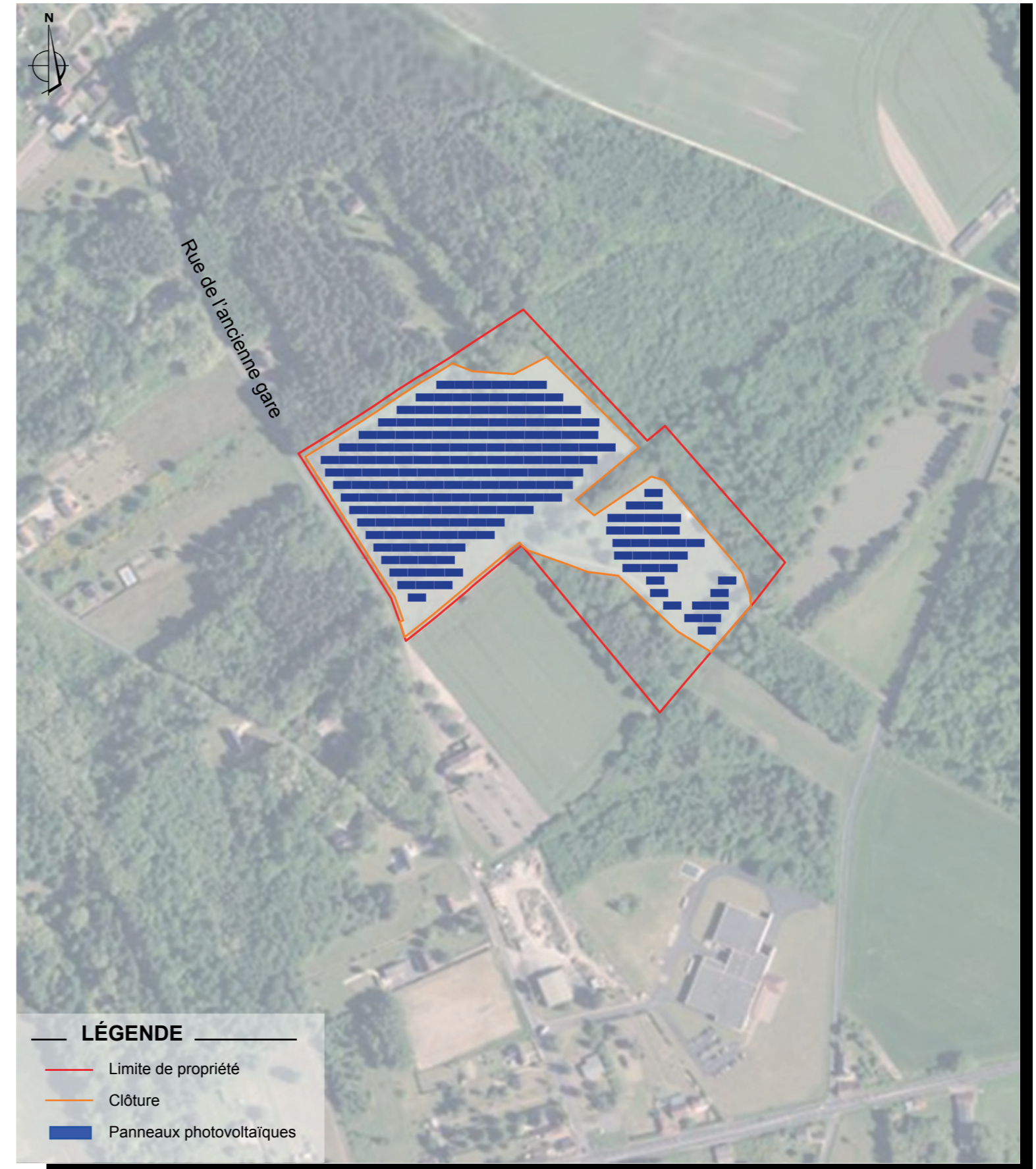
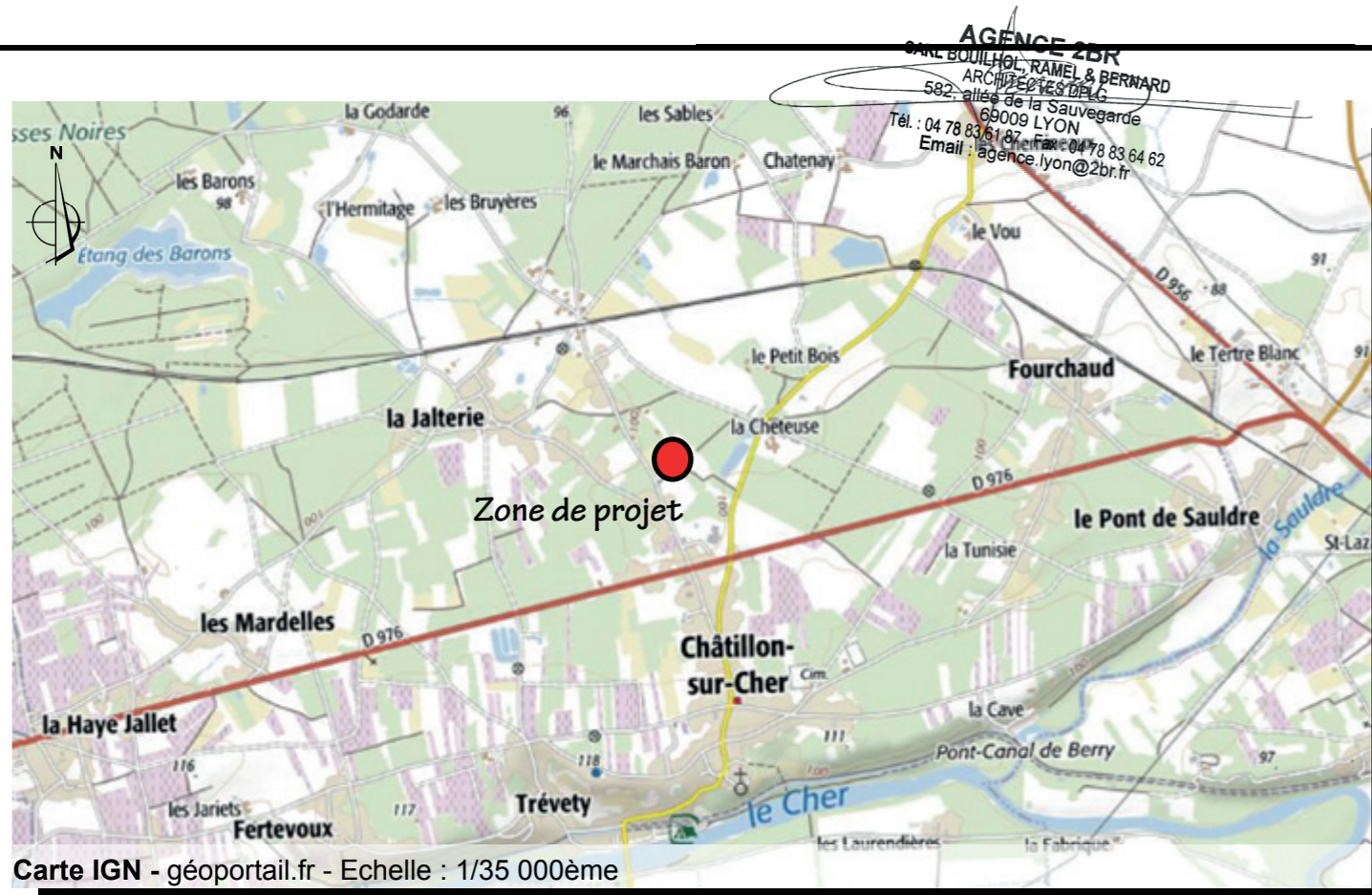


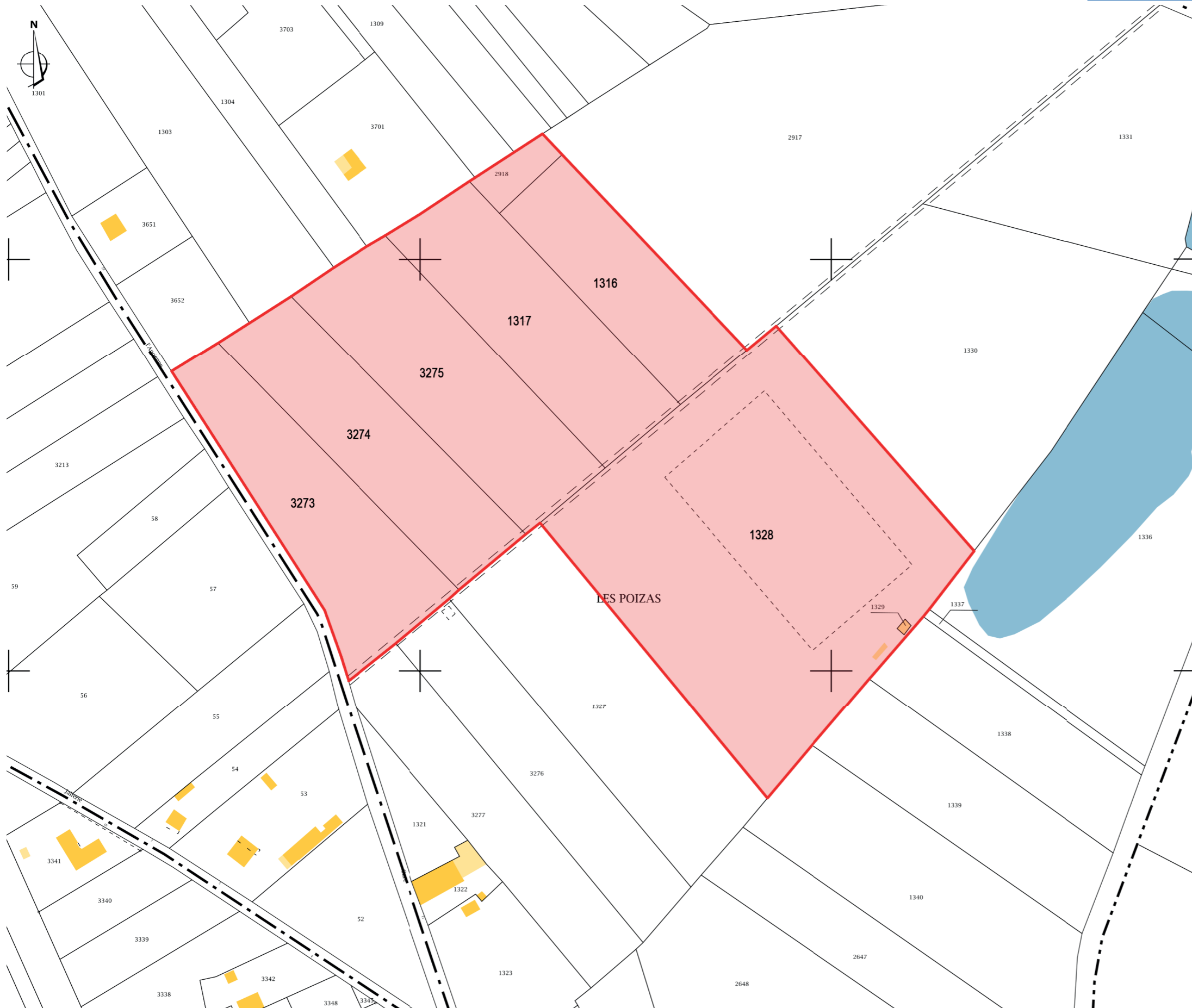
PC1

PLAN DE SITUATION DU TERRAIN

PC1.1 Plans de situation

PC1.2 Plan cadastral






Cadastre - Echelle : 1/2 000ème

Références de la parcelle 000 B 1317	
Référence cadastrale de la parcelle	000 B 1317
Contenance cadastrale	7 345 mètres carrés
Adresse	LES POIZAS 41130 CHATILLON SUR CHER
Références de la parcelle 000 B 1328	
Référence cadastrale de la parcelle	000 B 1328
Contenance cadastrale	24 215 mètres carrés
Adresse	LES POIZAS 41130 CHATILLON SUR CHER
Références de la parcelle 000 B 2918	
Référence cadastrale de la parcelle	000 B 2918
Contenance cadastrale	740 mètres carrés
Adresse	LES POIZAS 41130 CHATILLON SUR CHER
Références de la parcelle 000 B 3275	
Référence cadastrale de la parcelle	000 B 3275
Contenance cadastrale	8 260 mètres carrés
Adresse	LES POIZAS 41130 CHATILLON SUR CHER
Références de la parcelle 000 B 3273	
Référence cadastrale de la parcelle	000 B 3273
Contenance cadastrale	7 470 mètres carrés
Adresse	LES POIZAS 41130 CHATILLON SUR CHER
Références de la parcelle 000 B 3274	
Référence cadastrale de la parcelle	000 B 3274
Contenance cadastrale	6 820 mètres carrés
Adresse	LES POIZAS 41130 CHATILLON SUR CHER
Références de la parcelle 000 B 1316	
Référence cadastrale de la parcelle	000 B 1316
Contenance cadastrale	5 305 mètres carrés
Adresse	LES POIZAS 41130 CHATILLON SUR CHER

AGENCE 2BR
 SARL BOUILHOL, RAMEL & BERNARD
 ARCHITECTES DPLG
 582, allée de la Sauvegarde
 69009 LYON
 Tél. : 04 78 83 61 87 - Fax : 04 78 83 64 62
 Email : agence.lyon@2br.fr

LÉGENDE

 Limite de propriété

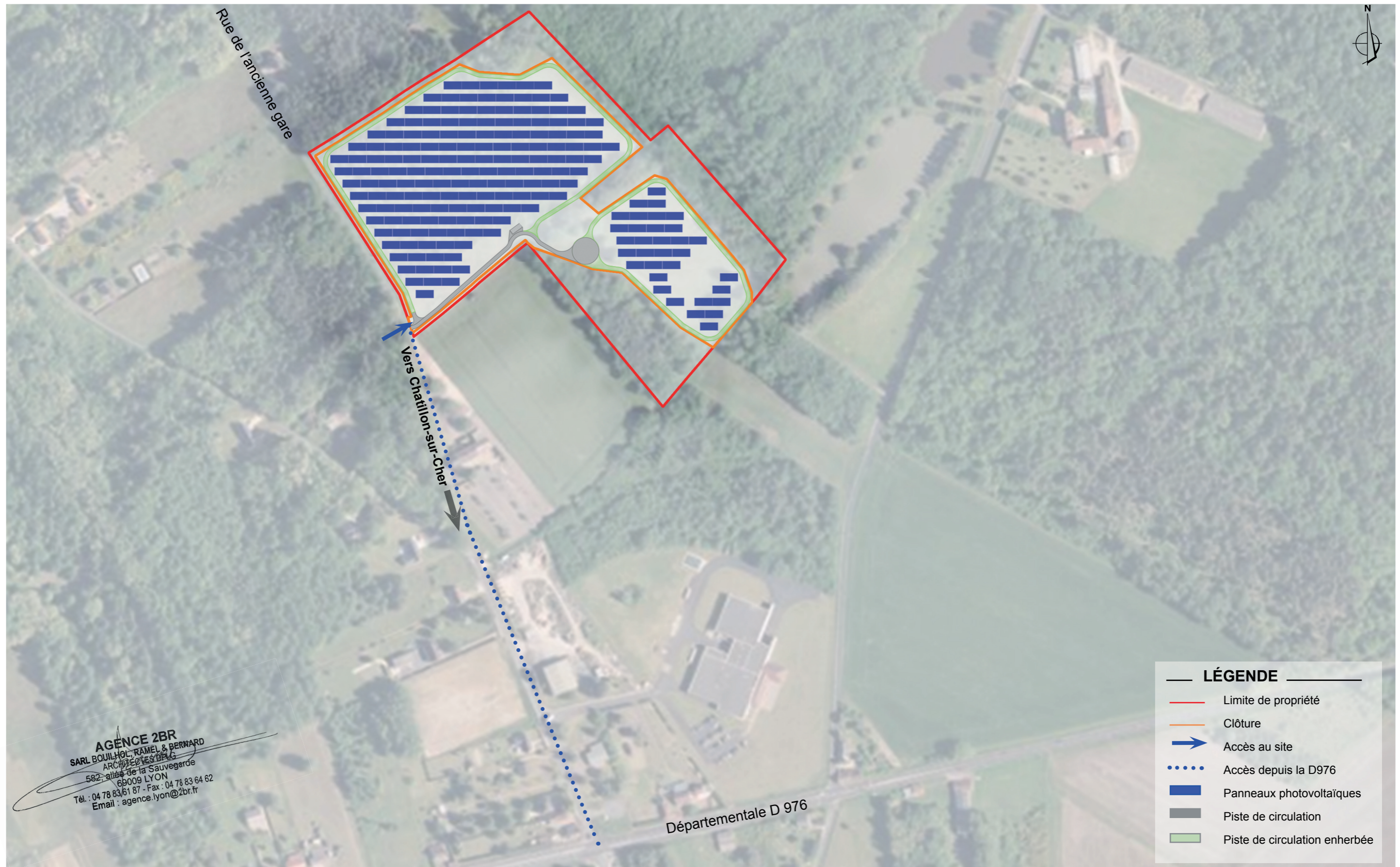
PC2

PLAN DE MASSE DES CONSTRUCTIONS

PC2.1 Plan d'accès au site

PC2.2 Plan de masse paysager des installations

PC2.3 Plan technique du projet



Aérienne - google earth - Echelle : 1/3 000ème

PC2.2 - PLAN DE MASSE PAYSAGER DES INSTALLATIONS - échelle 1/2000e





















LEGENDE :

- Limite de propriété
- Piste de circulation enherbée
- Piste de circulation
- Clôture
- Table photovoltaïque
- Poste de transformation
- Local de maintenance
- Poste de livraison
- Portail d'entrée
- Entrée du site
- Citerne 60m3
- Caméra
- Auvent onduleurs
- Haie créée
- Zones de spiranthes conservées
- Zones de boisement conservées
- Localisation des points de vue



Aérienne - google earth - Echelle : 1/2 000ème

Légende :

-  Ligne enedis enterrée
-  Limite cadastrale
-  Clôture
-  Portail
-  Limite de propriété
-  Piste de circulation lourde
-  Citerne 60m³
-  Local de maintenance
-  Poste de livraison
-  Poste de transformation
-  Caméra dôme motorisée
-  Accès au site
-  Table photovoltaïques
-  Auvent onduleurs
-  Piste de circulation enherbée
-  Aire d'inspiration citerne
-  Zone de spiranthes conservées
-  Zone de boisements conservés
-  Zone de boisements supprimés
-  Points de vues



2br ARCHITECTURE PAYSAGE URBANISME
Construction d'une centrale photovoltaïque
 41130 CHATILLON-SUR-CHER

MAITRE D'OUVRAGE **Urba 282** ADRESSE 75 allée Wilhelm Roentgen 34961 MONTPELLIER tél : 04 67 64 46 44

MAITRE D'OEUVRE **ZBR** ARCHITECTURE 582 allée de la Sauvagerie - 69009 LYON (tél) 04 78 83 81 87 (fax) 04 78 83 84 82 agence.lyon@zbr.fr

N° Document **PC**
 N° Dossier **20 053**
 Plan **PC**
 Indice **01**
 Date **02/12/2020**
 Echelle **1/500e**

PC2.3 - PLAN technique du projet

(Signature and Stamp)

Remarques : (Non définies)

DOSSIER DE DEMANDE DE PERMIS DE CONSTRUIRE

Indice	Date	Dessinateur	Objet de la modification
0	04/02/2020	ur	Plan original

 PDV PC6c et PC8c

AGENCE 2BR
SARL BOUILHOL, RAMEL & BERNARD
ARCHITECTES DPLG
582, allée de la Sauvegarde
69009 LYON
Tél. : 04 78 83 61 87 - Fax : 04 78 83 64 62
Email : agence.lyon@2br.fr

Plan masse sur planche A0



PC3

PLAN EN COUPE DU TERRAIN ET DE LA CONSTRUCTION

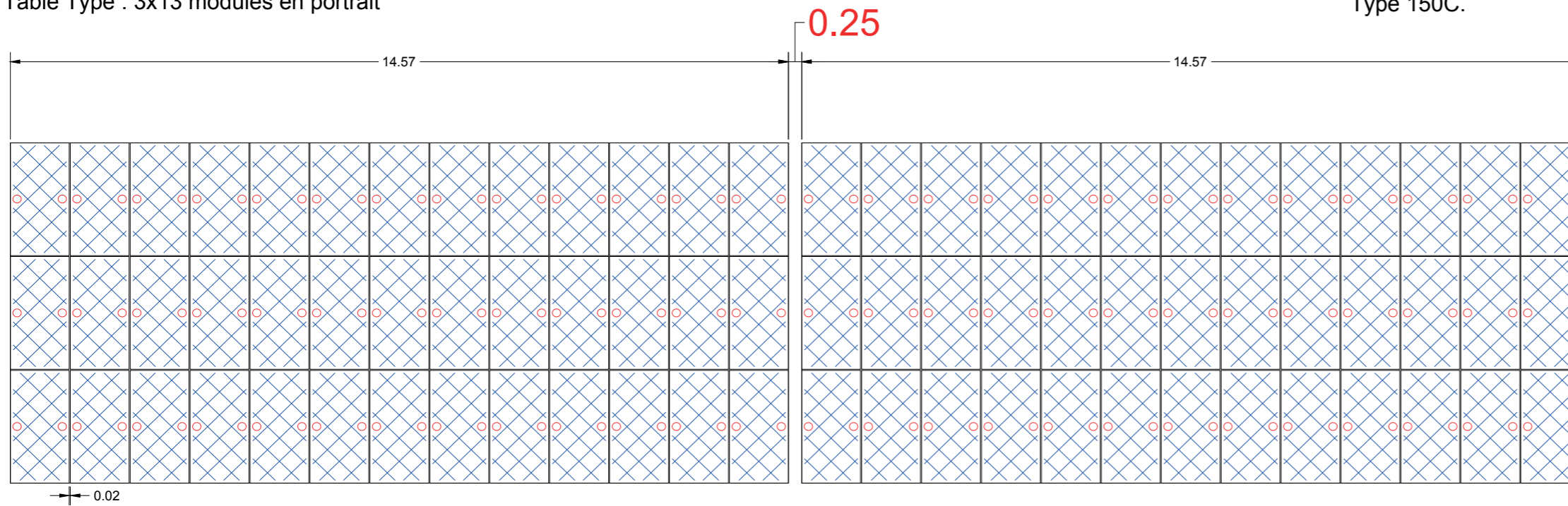
PC3.1 Plans de détail des structures et des panneaux

PC3.2 Coupes d'implantation des panneaux

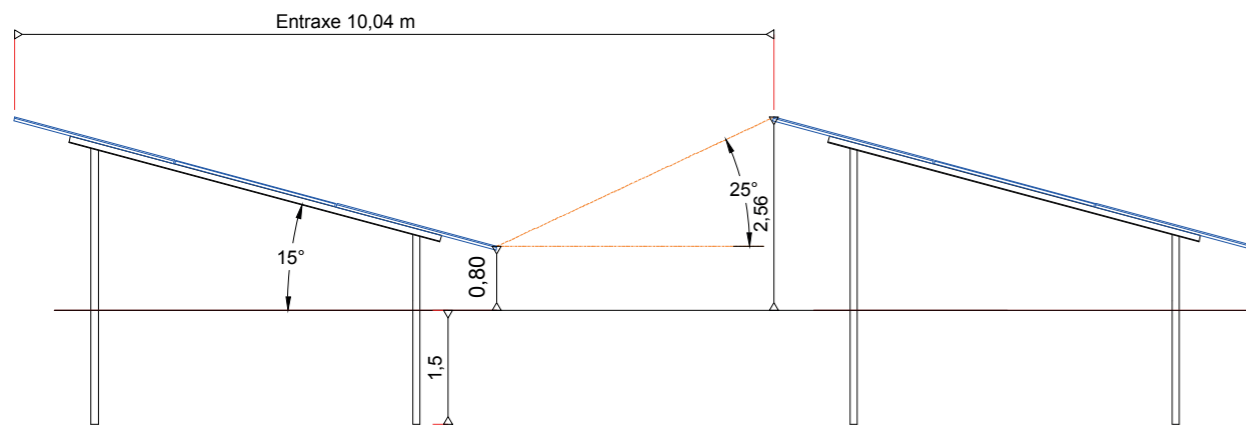
PLAN DES STRUCTURES PHOTOVOLTAIQUES SUR PIEUX- échelle 1/100e

Table Type : 3x13 modules en portrait


Dim. modules : 2,187X1,102x30
Type 150C.



COUPE TRANSVERSALE DES STRUCTURES PHOTOVOLTAIQUES SUR PIEUX - échelle 1/100e



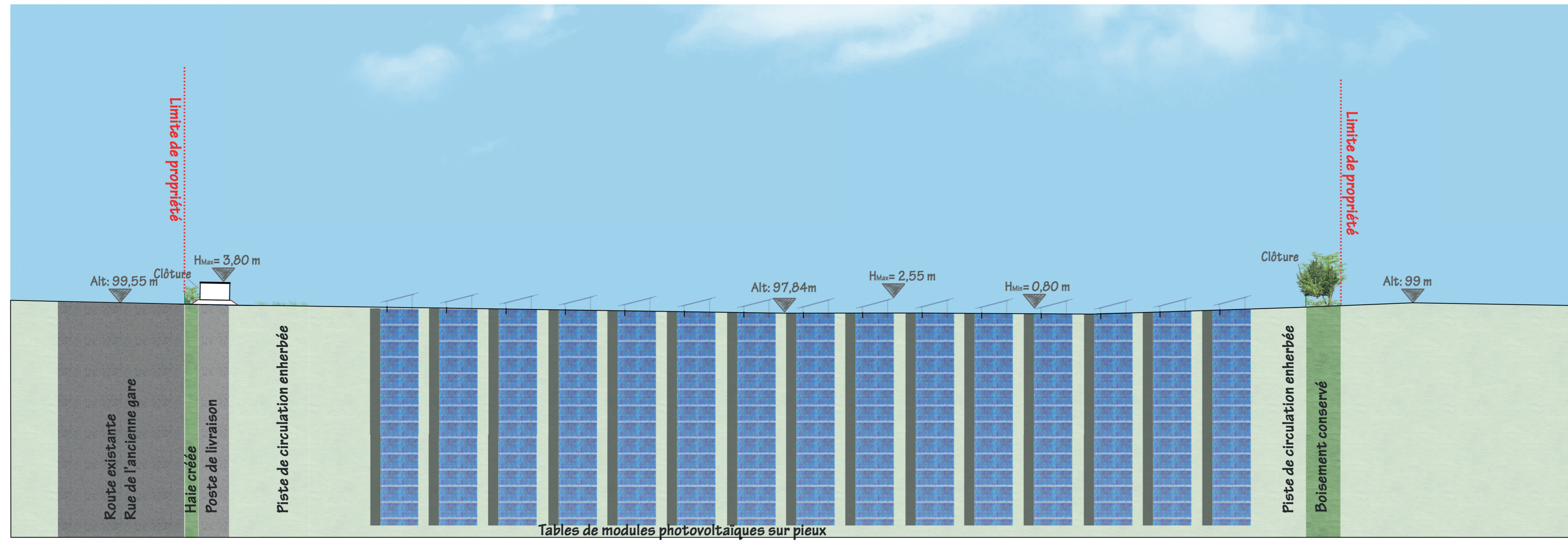
Entre 1,5 m et 2 m de pieux en sous-sol



AGENCE 2BR
SARL BOUILHOL, RAMEL & BERNARD
ARCHITECTES DPLG
582, allée de la Sauvegarde
69009 LYON
Tél. : 04 78 83 61 87 - Fax : 04 78 83 64 62
Email : agence.lyon@2br.fr

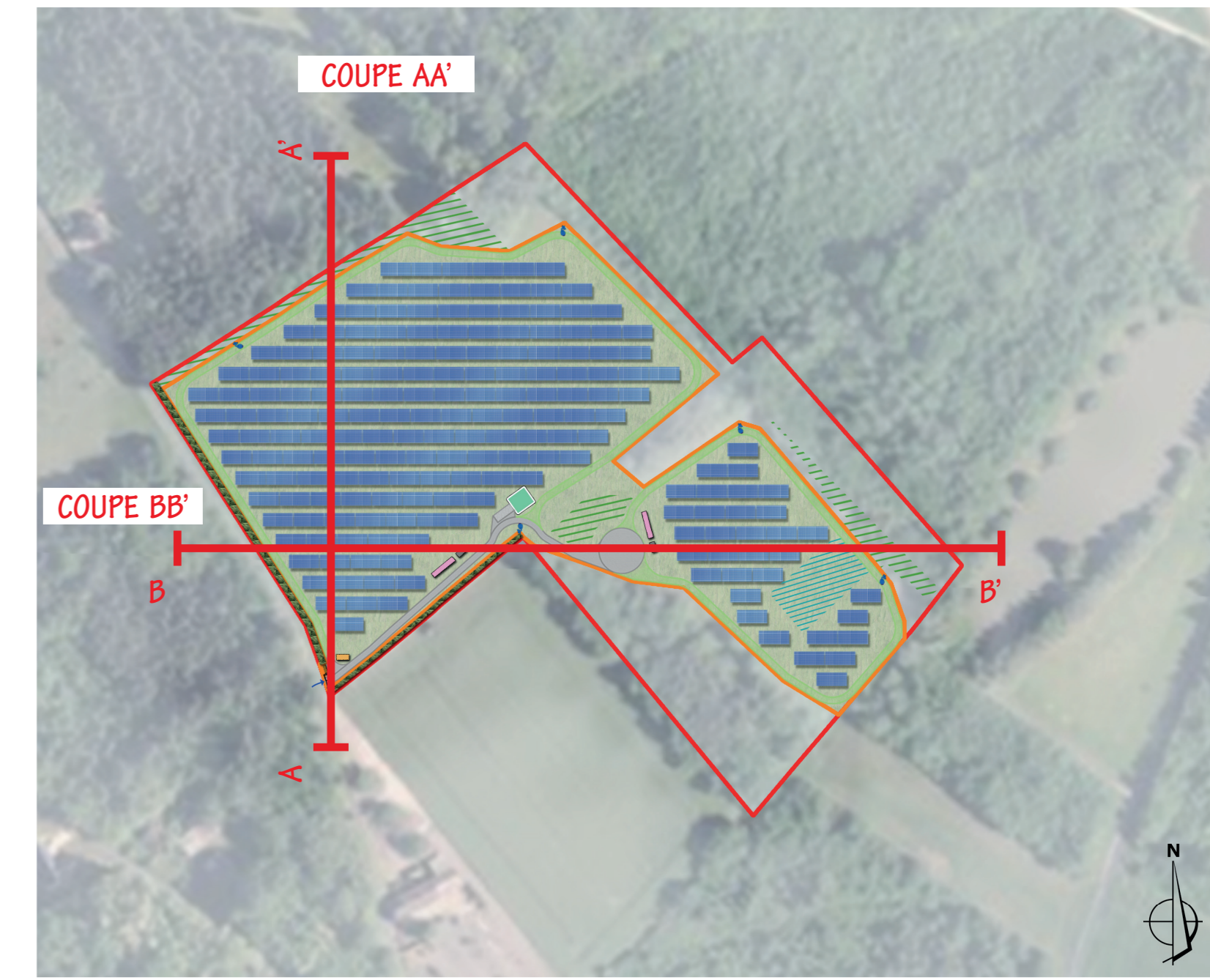
Coupes sur planche A0

COUPE AA' : NORD / SUD DES PANNEAUX PHOTOVOLTAIQUES - échelle 1/500e



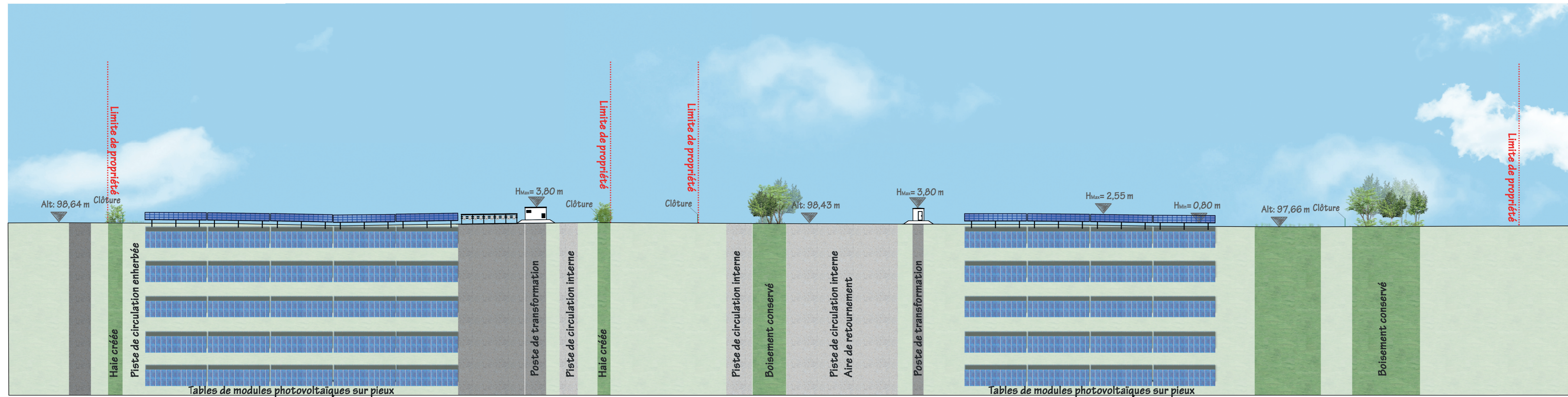
A

A'



Localisation des coupes

COUPE BB' : OUEST / EST DES PANNEAUX PHOTOVOLTAIQUES - échelle 1/500e



B

B'

Zone de spiranthes conservée



Construction d'une centrale photovoltaïque

41130 CHATILLON-SUR-CHER

MAITRE D'OUVRAGE **Urba 282** ADRESSE 75 allée Wilhelm Roentgen 34981 MONTPELLIER tel : 04 67 64 46 44

MAITRE D'OEUVRE **ZBR Architecture** 582 allée de la Sauvegarde - 69009 LYON (tel) 04 78 83 61 87 5a route de St-Maurice de Gourdans (fax) 04 78 83 64 62 01800 MEXIMIEUX agence.lyon@zbr.fr

N° Document **PC**

N° Dossier **20 053**

Phase **PC**

Indice **01**

Date **02/12/2020**

Echelle

Niveau de référence ± 0,00

1/500e

Remarques : (Non défini)

PC3.2 - COUPES D'IMPLANTATION DES PANNEAUX

AGENCE ZBR
SCP BERNARD TRAMER & ASSOCIÉS
ARCHITECTES DPLG
582 allée de la Sauvegarde - 69009 LYON
Tel. 04 78 83 61 87 - Fax 04 78 83 64 62
agence.lyon@zbr.fr

DOSSIER DE DEMANDE DE PERMIS DE CONSTRUIRE

Indice	Date	Dessinateur	Objet de la modification
0	03-02-2020	ue	Plan original

PC4

NOTICE DÉCRIVANT LE TERRAIN ET PRÉSENTANT LE PROJET

PC4 Notice

AGENCE 2BR
SARL BOUILHOL, RAMEL & BERNARD
ARCHITECTES DPLG
582, allée de la Sauvegarde
69009 LYON
Tél. : 04 78 83 61 87 - Fax : 04 78 83 64 62
Email : agence.lyon@2br.fr

1. Etat initial du terrain

Le projet de parc photovoltaïque se situe en région Centre-Val-de-Loire, sur la commune de Châtillon-sur-Cher (41130) dans le département du Loir-et-Cher. Le site du projet se situe à environ 40 km au Sud de l'agglomération de Blois.

Les terrains concernés par le projet de parc photovoltaïque sont localisés au lieu-dit « Les Poizas » à environ 1 km du centre-ville de Châtillon-sur-Cher. Il s'implante sur les parcelles cadastrales de section 0B n°1316, 1317, 1328, 1329, 2918, 3273, 3274, 3275 d'une contenance totale de 60 180 m².

Le projet est composé dans la partie nord de friches non entretenues composées de boisements denses et de zones plus clairsemées appartenant à des propriétaires privés, à la Communauté de Communes Val-de-Cher Controis et à la commune. La partie Sud-Est est constituée d'un ancien terrain de foot appartenant à l'association de foot « La Fraternelle » qui n'est plus utilisé car un nouveau stade municipal muni de plusieurs équipements sportifs (terrain de tennis, terrain de foot, terrains de basket...) a été créé. Dans cette partie du site, le vestiaire du stade de foot ainsi que les rambardes et les buts sont toujours présents.

Le site est accessible par le centre en longeant la limite Sud-Ouest et par l'Est depuis un chemin de terre. Il est délimité par la rue de l'Ancienne Gare du Sud-Ouest et par l'Est depuis un chemin de terre, par une parcelle entretenue au Sud et une cultivées au Sud-Est, et ensuite par des boisements.

Les abords immédiats du site sont constitués principalement de champs, de routes et de bois et ne sont pas urbanisés à l'exception d'une habitation qui est située à environ 70 m au nord-ouest du site.

2. Urbanisme

La commune de Châtillon-sur-Cher est dotée d'un Plan Local d'Urbanisme (PLU) approuvé le 10 octobre 2012.

Le zonage correspondant au site d'implantation du projet photovoltaïque est un zonage AUe (*zone de futur secteur d'équipement à vocation de services d'intérêt public*). Les centrales photovoltaïques au sol sont donc autorisées car elles correspondent à des équipements à vocation d'intérêt public tels que définis dans le règlement de ce zonage.

Depuis 2015, le territoire de l'ex-Val-de-Cher-Controis travaille sur le nouveau Plan Local d'Urbanisme Intercommunal (PLUi). Il concerne l'ensemble des 29 communes de l'ancien périmètre Val-de-Cher Controis dont la commune de Châtillon-sur-Cher en fait partie. En concertation avec la communauté de commune dans le futur PLUi accepté, la zone définie par le site du projet ne sera plus en zone AUe mais en zone Npv dédiée à l'accueil d'un projet photovoltaïque.

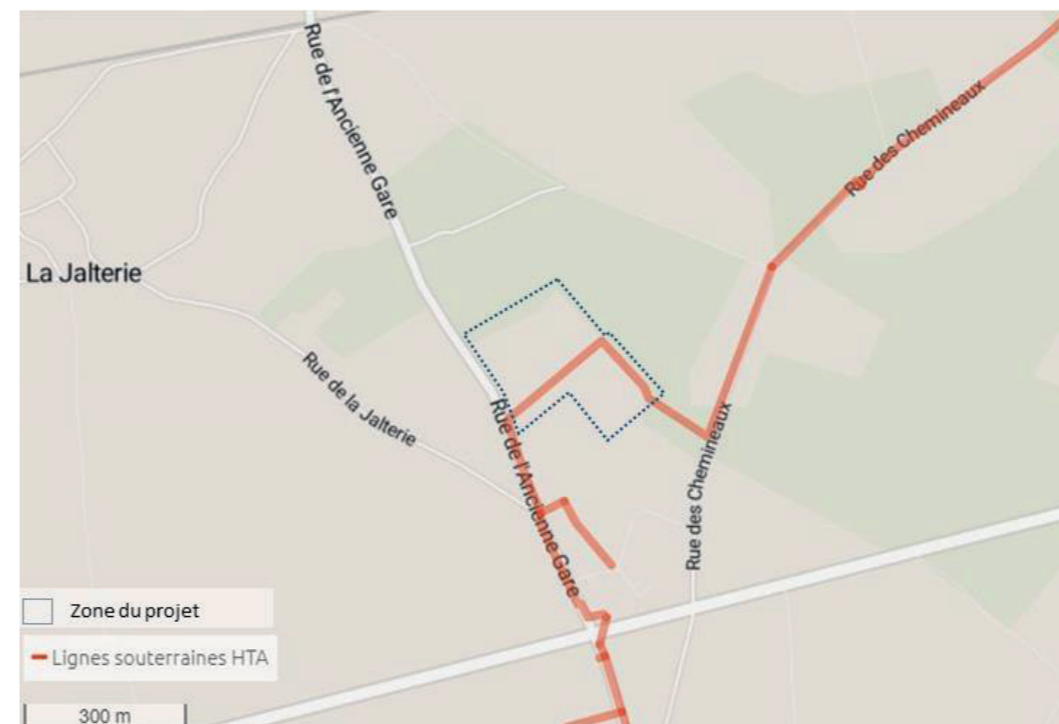
3. Réseaux

Le projet solaire n'est pas une installation destinée à recevoir du public de façon temporaire ou permanente. De ce fait, le projet ne sera pas alimenté en eau potable.

Les bâtiments techniques envisagés ne produiront pas d'eaux usées domestiques.

L'ensemble des réseaux électriques HTA nécessaires au fonctionnement de la centrale solaire sera enterré à faible profondeur.

Une ligne à haute tension A (HTA) souterraine passe au sein du terrain d'implantation de la centrale selon un axe Sud-Ouest – Nord-Est – Sud-Est.



Carte de localisation des lignes souterraines HTA (ENEDIS)

URBA 282 s'engage à travers la présente demande de permis de construire à ce que :

- Les structures photovoltaïques ou les postes ne soient pas implantées sur le réseau souterrain HTA ;
- Les travaux respectent le « Guide d'application de la réglementation relative aux travaux à proximité des réseaux – Fascicule 2 : Guide technique ;
- L'ensemble des prescriptions ENEDIS soient respectées ;
- L'accès aux lignes par le personnel d'ENEDIS ou d'éventuels sous-traitants au sein du parc soit garanti.

4. Etat projeté du terrain et de la construction

a) Aménagement du terrain

Les terrassements prévus sont liés à la création des voies de circulation à l'intérieur de l'enceinte de la centrale, ainsi qu'à la réalisation de fouilles de fondations pour la mise en place des postes électriques.

b) Implantation et volume

L'unité de production photovoltaïque proposée s'établira sur les surfaces suivantes :

- Emprise totale de la centrale (surface clôturée) : 42 934 m²
- Surface totale des panneaux photovoltaïques : 17 523 m² environ

Les capteurs photovoltaïques de la centrale solaire seront installés sur des structures terrestres orientées plein Sud et inclinées d'environ 15°. 193 tables seront équipées de 39 modules, d'aspect bleuté et d'une puissance unitaire d'environ 505 Wc. La centrale accueillera au total 7 527 modules photovoltaïques.

La hauteur des tables sera d'environ 2,55 m au plus haut et la hauteur du bord inférieur de la table avec le sol sera d'environ 0,80 m.

Pour assurer la conversion, le transport de l'énergie produite par les panneaux photovoltaïques et l'injection sur le réseau ENEDIS de l'énergie produite, 2 postes de transformation, 2 auvents abritant les onduleurs et 1 poste de livraison seront implantés sur le site. Un local de maintenance sera également positionné à l'entrée du site afin de permettre de stocker du matériel.

Enfin, pour assurer de manière optimale la maîtrise du risque incendie, une citerne souple de 60 m³ sera implantée au Sud du site avec une aire d'aspiration de 10m*4m.

c) Traitement des constructions, clôture, végétation ou aménagement situés en limite de terrain

Afin de garantir la sécurité des installations, une clôture grillagée de 2 m de haut sera disposée sur le pourtour du site, et sera équipée de passe-faune afin de ne pas porter atteinte à la libre circulation des espèces (mammifères et reptiles). 6 caméras de surveillance seront également installées, et reposeront sur un mât métallique de 2,50 m de hauteur.

Un intérêt particulier sera porté à l'intégration paysagère du projet. Un linéaire de haie sera mis en place le long de la rue de l'Ancienne Gare ainsi que le long de la clôture Sud afin de limiter l'impact paysager, notamment depuis l'habitation située au Sud du site. En outre, les boisements dans les parties Nord, Est, et Sud-Est seront conservés afin de répondre à cet objectif. La faible hauteur des tables permettra également à la centrale de s'intégrer idéalement dans le paysage environnant.

Par ailleurs, le maintien des boisements et la création de haies représentent un atout sur le volet écologique du projet, en préservant et complétant la trame verte locale.

d) Matériaux et couleurs des constructions

La clôture et les portails seront de couleur verte (RAL 6005).

Les postes électriques seront de couleur verte (RAL 6005).

Les panneaux photovoltaïques seront de couleur bleu ardoise.

Les structures porteuses des tables photovoltaïques seront de couleur métallique (acier galvanisé).

Les voies de circulation seront réalisées en graves

e) Traitement des espaces libres et entretien

Les surfaces au sol correspondant aux espaces entre les panneaux et sous les panneaux seront laissées en l'état. Ainsi, à la suite de la pose des modules, une reprise rapide de la végétation existante sera favorisée.

L'entretien du couvert végétal sera confié à un éleveur ovin local. Le site du projet sera mis à la disposition de son cheptel lui permettant de profiter d'un site clôturé et sécurisé.

f) Principales mesures d'évitement et de réduction

L'ensemble des mesures prises dans le cadre de ce projet est détaillé dans l'étude d'impact.

g) Accès au terrain

Le site du projet sera accessible depuis la D976 par la rue de l'Ancienne Gare grâce à un portail qui restera verrouillé à l'exception des personnes autorisées par l'exploitant.

Une piste périmétrale légère de 4 m de large longera la clôture. Une piste lourde traversante de 4m de large se terminera par une aire de retournement qui sera mise en place au niveau de la partie Est du projet afin de respecter les préconisations émises par les services de lutte contre l'incendie.

AGENCE 2BR
SARL BOUILHOL, RAMEL & BERNARD
ARCHITECTES D.P.L.G.
582, allée de la Sauvegarde
69009 LYON
Tél. : 04 78 83 61 07 - Fax : 04 78 82 01 00



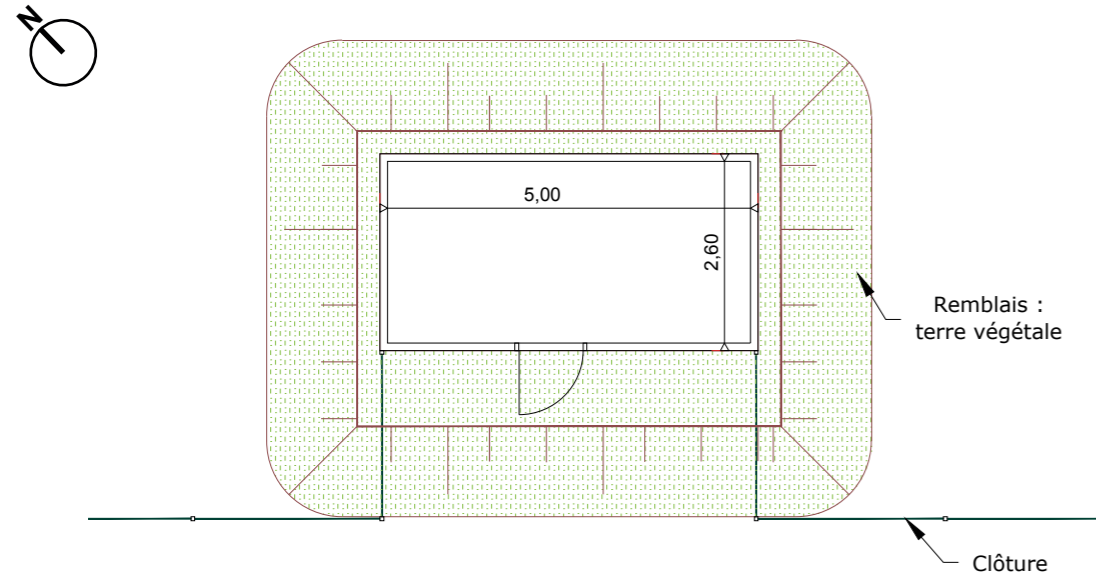
PC5

PLAN DES FACADES

- PC5.1 Plan et façades du poste de livraison*
- PC5.2 Plan et façades des postes de transformation et supports onduleurs*
- PC5.3 Plan et façades du local de maintenance*
- PC5.4 Plan de détails de la clôture et des portails*
- PC5.5 Plan de détails des caméras de surveillance*
- PC5.6 Plan de détails de la citerne souple pour sécurité incendie*

PC 5.1 - PLAN ET FAÇADES DU POSTE DE LIVRAISON

PLAN DE TOITURE - Echelle 1:100

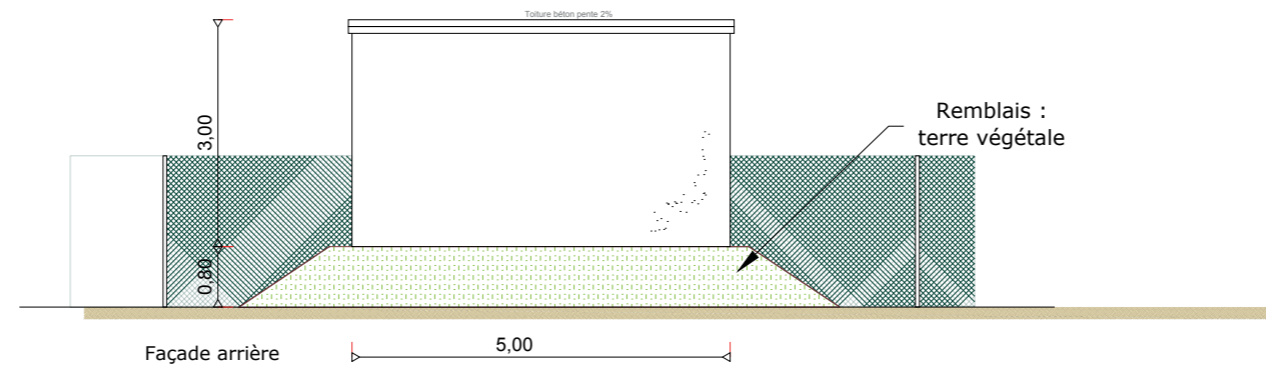
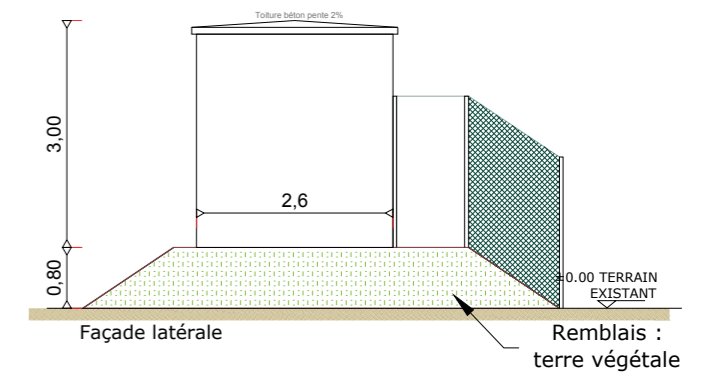
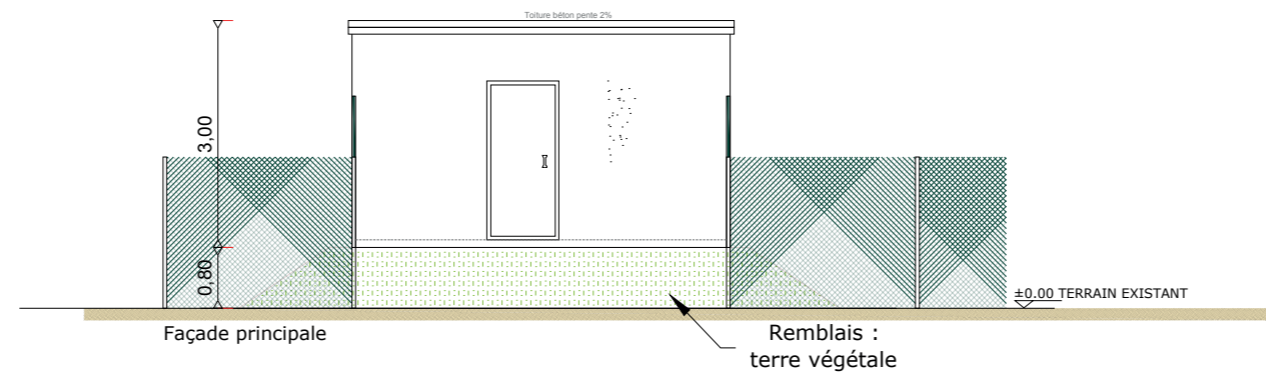
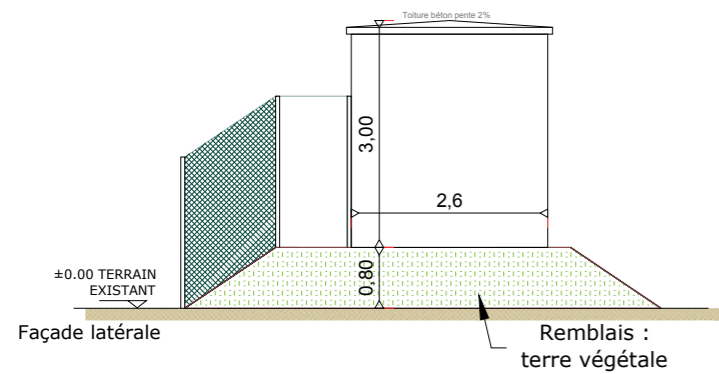


PHOTOGRAPHIE D'ILLUSTRATION



RAL DU BÂTIMENT : RAL 6005

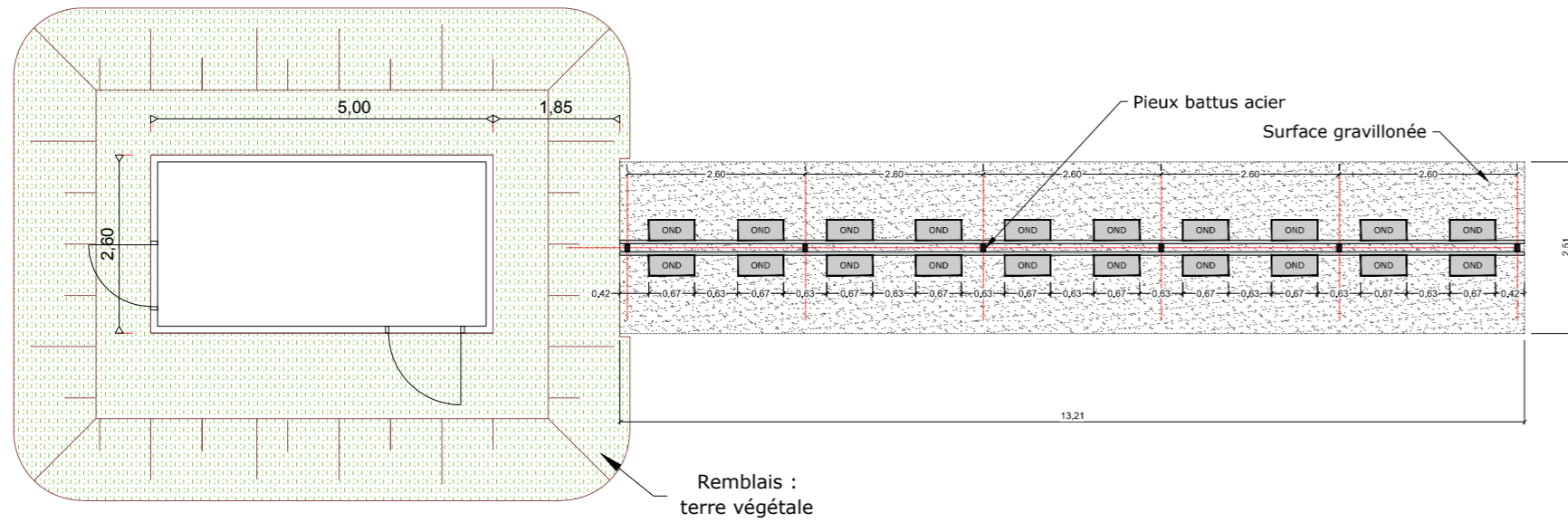
FAÇADES - Echelle 1:100



AGENCE 2BR
SARL BOUILHOL, RAMEL & BERNARD
ARCHITECTES DPLG
582, allée de la Sauvegarde
69009 LYON
Tél. : 04 78 83 61 87 - Fax : 04 78 83 64 62
Email : agence.lyon@2br.fr

PC 5.2 - PLAN ET FAÇADES DES POSTES DE TRANSFORMATION ET SUPPORTS ONDULEURS

PLAN DE TOITURE - Echelle 1:100

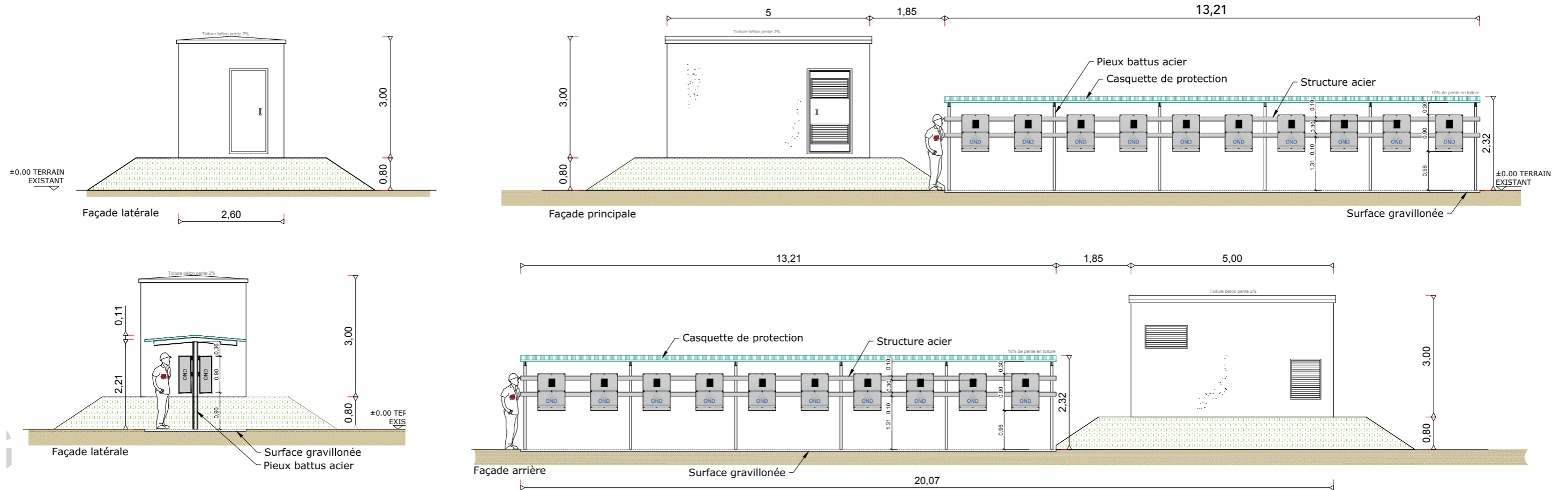


PHOTOGRAPHIE D'ILLUSTRATION



RAL DU BÂTIMENT : RAL 6005

FAÇADES - Echelle 1:100




AGENCE 2BR
 SARL BOUILHOL, RAMEL & BERNARD
 ARCHITECTES DPLG
 582, allée de la Sauvegarde
 69009 LYON
 Tél. : 04 78 83 61 87 - Fax : 04 78 83 64 62
 Email : agence.lyon@2br.fr

PC5.3 - PLAN DE DÉTAIL DU LOCAL DE MAINTENANCE

PLAN DE TOITURE - Echelle 1:50

Standard ISO 20'



Vue en Plan

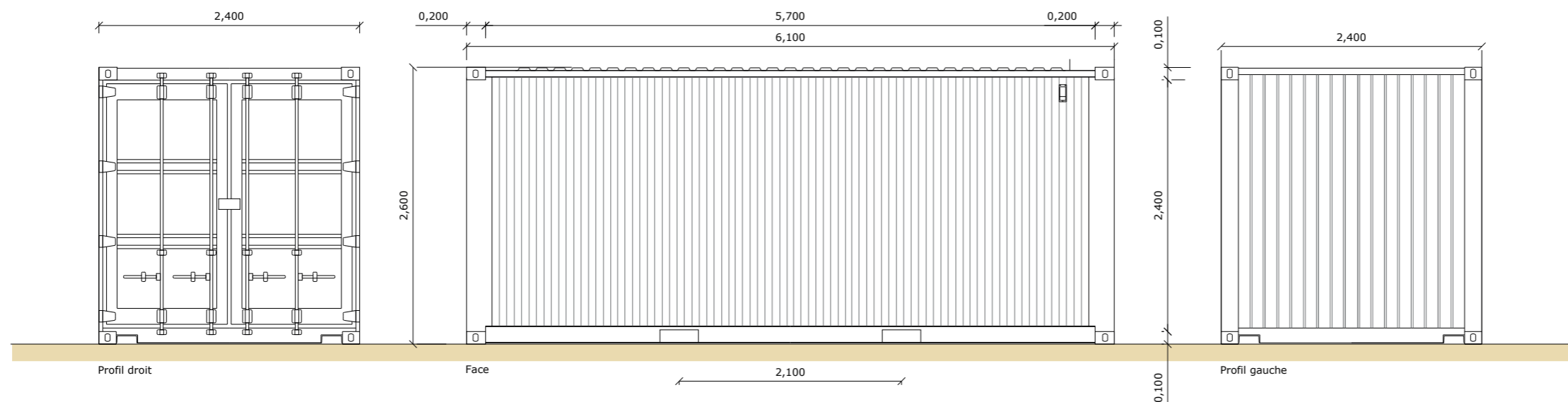
PHOTOGRAPHIE D'ILLUSTRATION



RAL DU BÂTIMENT : RAL 6005

AGENCE 2BR
SARL BOUILHOL, RAMEL & BERNARD
ARCHITECTES DPLG
582, allée de la Sauvegarde
69009 LYON
Tél. : 04 78 83 61 87 - Fax : 04 78 83 64 62
Email : agence.lyon@2br.fr


FACADES - Echelle 1:50



PC5.4 - PLANS DE DÉTAIL DE LA CLÔTURE ET DU PORTAIL

DETAILS - ÉLÉVATIONS DU PORTAIL D'ENTRÉE ET DE LA CLÔTURE - échelle 1/40e

PLAN DE DETAIL DU PORTAIL RAL 6005 - Echelle 1:50



PHOTOGRAPHIE D'ILLUSTRATION

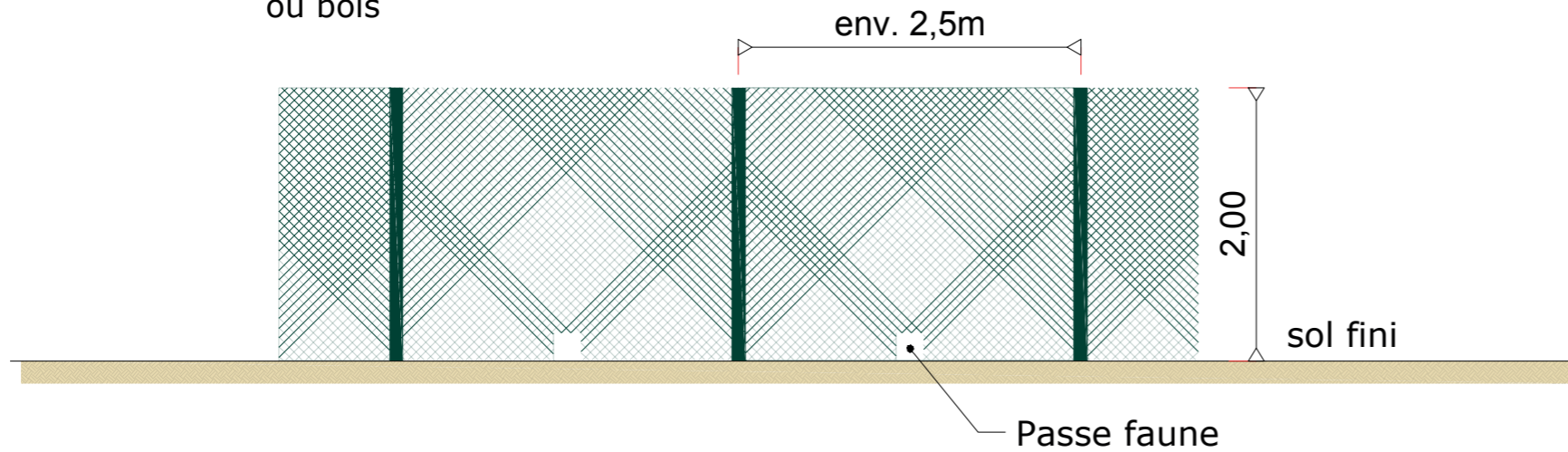


RAL DE LA CLÔTURE ET DU PORTAIL : RAL 6005

PLAN DE DETAIL DE LA CLOTURE - Echelle 1:50

Poteau en acier galvanisé
acier galvanisé
(si plastifié RAL à définir)
ou bois

Grillage maillé soudé 50/50
acier galvanisé
(si plastifié RAL à définir)

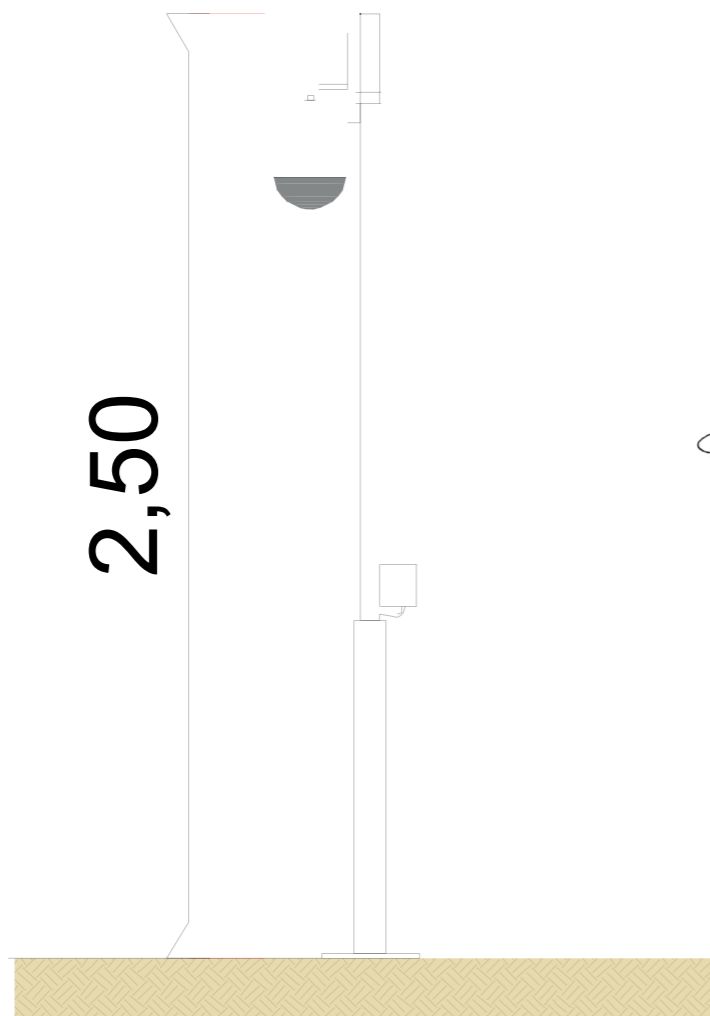


AGENCE 2BR
SARL BOUILHOL, RAMEL & BERNARD
ARCHITECTES DPLG
582 allée de la Sauvegarde
69009 LYON
Tél : 04 78 83 61 87 - Fax : 04 78 83 64 62
Email : agence.lyon@2br.fr



PHOTOGRAPHIE D'ILLUSTRATION

DETAILS - ÉLÉVATIONS DE LA CAMÉRA - échelle 1/20e



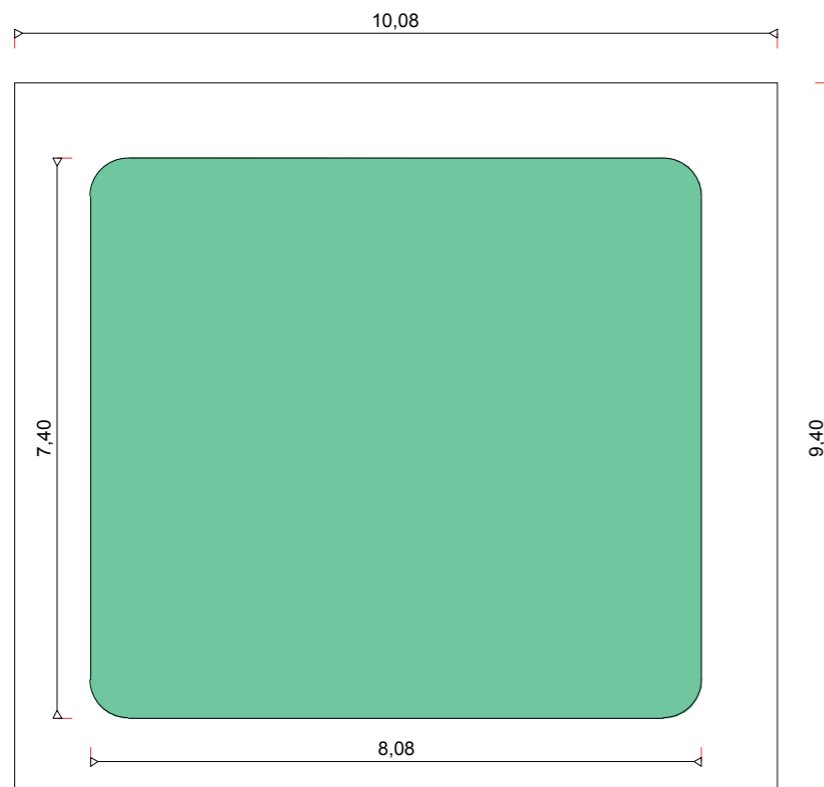
AGENCE 2BR
SARL BOUILHOL, RAMEL & BERNARD
ARCHITECTES DPLG
582, allée de la Sauvegarde
69009 LYON
Tél. : 04 78 83 61 87 - Fax : 04 78 83 64 62
Email : agence.lyon@2br.fr



Photographie d'illustration

AGENCE 2BR
SARL BOUILHOL, RAMEL & BERNARD
ARCHITECTES DPLG
582, allée de la Sauvegarde
69009 LYON
Tél. : 04 78 83 61 87 - Fax : 04 78 83 64 62
Email : agence.lyon@2br.fr

DETAILS - PLAN DE LA CITERNE 60 M3 - échelle 1/100e



PHOTOGRAPHIE D'ILLUSTRATION

Urba 282^U



PC6

**DOCUMENT GRAPHIQUE PERMETTANT
D'APPRÉCIER L'INSERTION DU PROJET**

PC6 Perspectives d'insertion